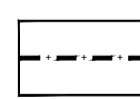
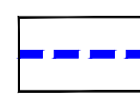

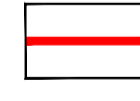



### LEYENDA

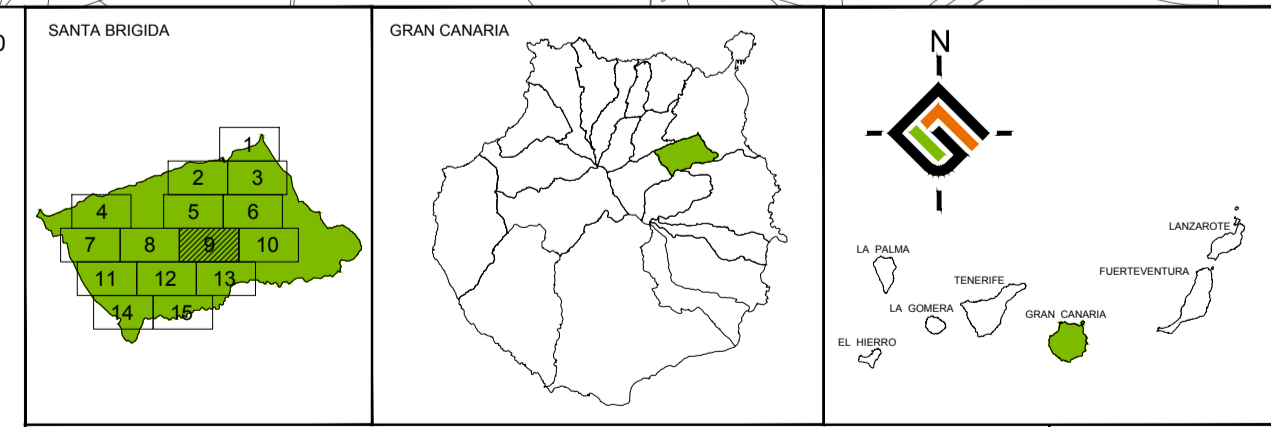
-  LÍMITE MUNICIPAL
-  LÍMITE AGRUPACIONES DE NÚCLEOS POBLACIONALES
-  E.N.P.

### LEYENDA ALUMBRADO PÚBLICO

-  ALUMBRADO PÚBLICO
-  ESTACIÓN TRANSFORMADORA



Base Cartográfica: GRAFCAN 2010  
 Información técnica:  
 - Sistema de Referencia ITRF93  
 - Elipsoide WGS84  
 - Red Geodésica REGCAN95 (versión 2001)  
 - Sistema de proyección UTM Huso 28



<b>PLAN GENERAL DE ORDENACIÓN SUPLETORIO DE SANTA BRÍGIDA.</b> <b>ADAPTACIÓN PLENA Y ADAPTACIÓN A LAS DIRECTRICES DE ORDENACIÓN Y DEL TURISMO. APROBACIÓN DEFINITIVA.</b>		FECHA: <b>OCTUBRE 2015</b> ESCALA: originales A1 <b>1:2.000</b>
ANÁLISIS PORMENORIZADO <b>OTRAS INFRAESTRUCTURAS: ALUMBRADO PÚBLICO.</b>		Nº PLANO: <b>IP-4.9</b>
EQUIPO REDACTOR:     		