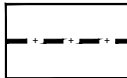






LEYENDA

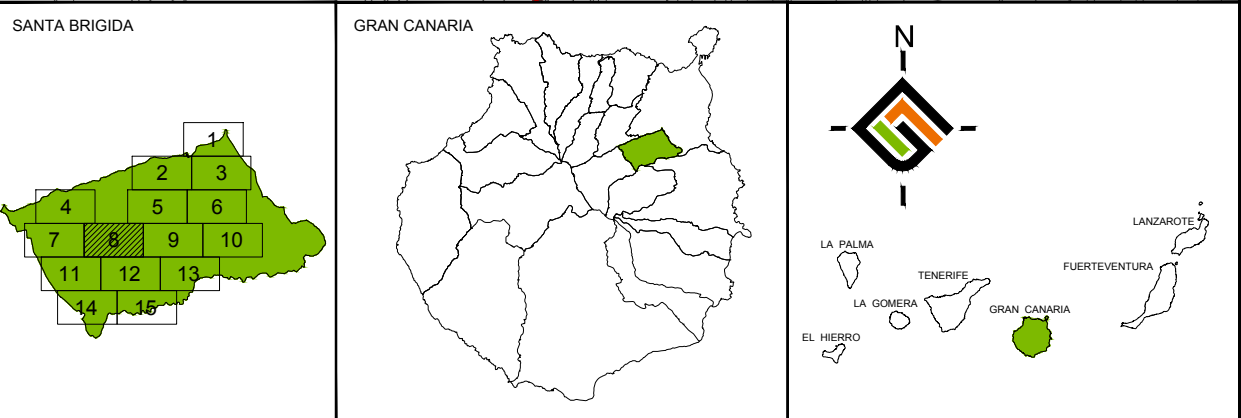
-  LIMITE MUNICIPAL
-  LIMITE AGRUPACIONES DE NÚCLEOS POBLACIONALES
-  E.N.P.

LEYENDA ALUMBRADO PUBLICO

-  ALUMBRADO PÚBLICO
-  ESTACIÓN TRANSFORMADORA



Base Cartográfica: GRAFCAN 2010  
Información técnica:  
- Sistema de Referencia ITRF93  
- Elipsoide WGS84  
- Red Geodésica REGCAN95 (versión 2001)  
- Sistema de proyección UTM Huso 28



PLAN GENERAL DE ORDENACIÓN SUPLETORIO DE SANTA BRÍGIDA.  
ADAPTACIÓN PLENA Y ADAPTACIÓN A LAS DIRECTRICES DE ORDENACIÓN Y  
DEL TURISMO. APROBACIÓN DEFINITIVA.

ANÁLISIS PORMENORIZADO  
OTRAS INFRAESTRUCTURAS: ALUMBRADO PÚBLICO.

EQUIPO REDACTOR:  
AAV arquitectos S.L.P. fgipic gesplan  
AYTO. DE LA VILLA DE SANTA BRÍGIDA  
NÚCLEO URBANO:  
GRAN PARADA