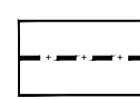
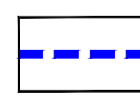

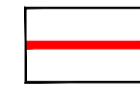



### LEYENDA

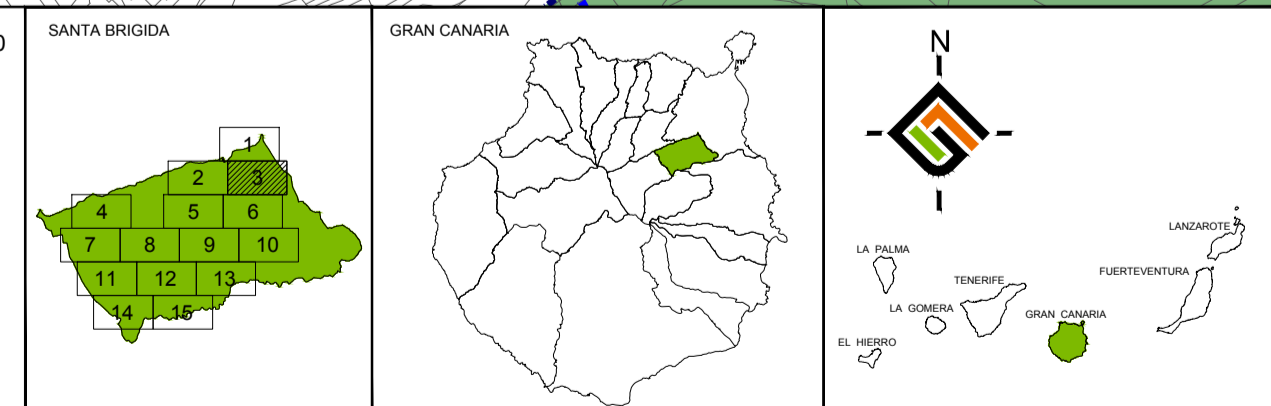
-  LIMITE MUNICIPAL
-  LIMITE AGRUPACIONES DE NÚCLEOS POBLACIONALES
-  E.N.P.

### LEYENDA ALUMBRADO PÚBLICO

-  ALUMBRADO PÚBLICO
-  ESTACIÓN TRANSFORMADORA



Base Cartográfica: GRAFCAN 2010  
 Información técnica:  
 - Sistema de Referencia ITRF93  
 - Elipsoide WGS84  
 - Red Geodésica REGCAN95 (versión 2001)  
 - Sistema de proyección UTM Huso 28



PLAN GENERAL DE ORDENACIÓN SUPLETORIO DE SANTA BRÍGIDA.  
 ADAPTACIÓN PLENA Y ADAPTACIÓN A LAS DIRECTRICES DE ORDENACIÓN Y DEL TURISMO. APROBACIÓN DEFINITIVA. **FECHA: OCTUBRE 2015**  
 ESCALA: originales A1  
**1:2.000**

ANÁLISIS PORMENORIZADO  
**OTRAS INFRAESTRUCTURAS: ALUMBRADO PÚBLICO.** **Nº PLANO: IP-4.3**