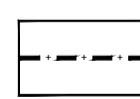
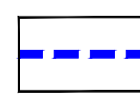

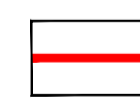



LEYENDA

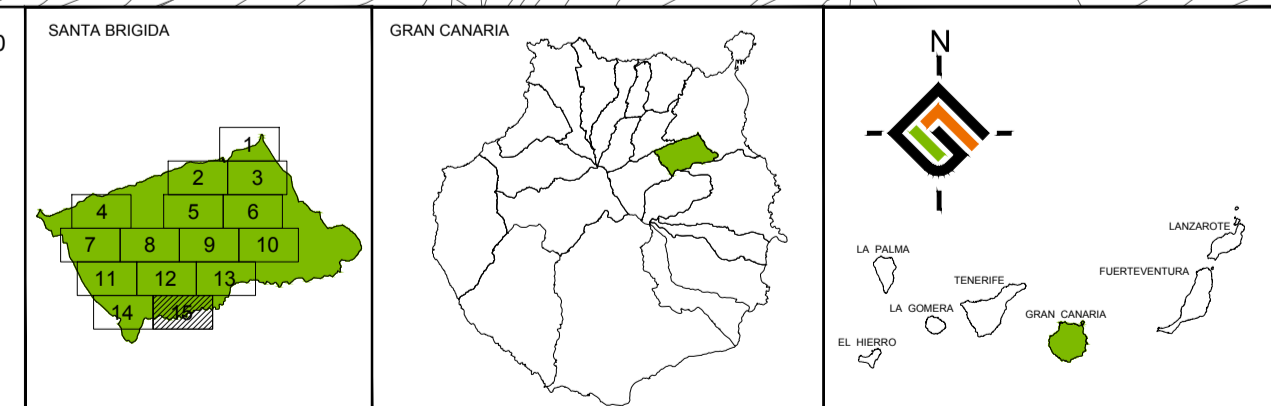
-  LIMITE MUNICIPAL
-  LÍMITE AGRUPACIONES DE NÚCLEOS POBLACIONALES
-  E.N.P.

LEYENDA ALUMBRADO PÚBLICO

-  ALUMBRADO PÚBLICO
-  ESTACIÓN TRANSFORMADORA



Base Cartográfica: GRAFCAN 2010
 Información técnica:
 - Sistema de Referencia ITRF93
 - Elipsoide WGS84
 - Red Geodésica REGCAN95 (versión 2001)
 - Sistema de proyección UTM Huso 28



PLAN GENERAL DE ORDENACIÓN SUPLETORIO DE SANTA BRÍGIDA.
 ADAPTACIÓN PLENA Y ADAPTACIÓN A LAS DIRECTRICES DE ORDENACIÓN Y DEL TURISMO. APROBACIÓN DEFINITIVA.

ANÁLISIS PORMENORIZADO
 OTRAS INFRAESTRUCTURAS: ALUMBRADO PÚBLICO.

EQUIPO REDACTOR:
 AAV arquitectos S.L.P. fGIPIC gesplan
 AYTO. DE LA VILLA DE SANTA BRÍGIDA
 NÚCLEO URBANO: EL GAMONAL

FECHA: OCTUBRE 2015
 ESCALA: originales A1 1:2.000
 Nº PLANO: IP-4.15