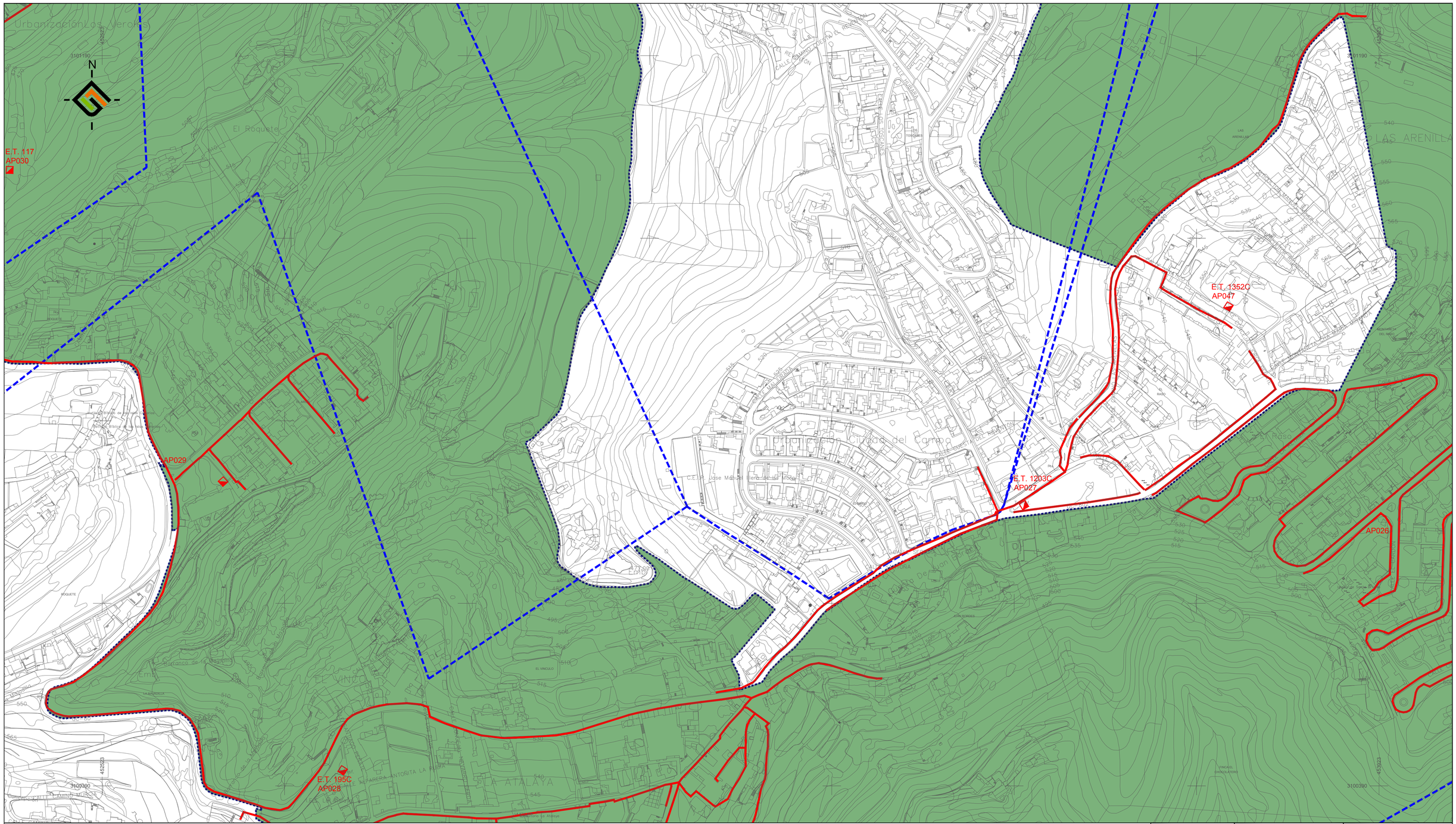

LEYENDA

- LIMITE MUNICIPAL
- LÍMITE AGRUPACIONES DE NÚCLEOS POBLACIONALES
- E.N.P.

LEYENDA ALUMBRADO PUBLICO

- ALUMBRADO PÚBLICO
- ESTACIÓN TRANSFORMADORA

100 0 100 200

Base Cartográfica: GRAFCAN 2010
Información técnica:
- Sistema de Referencia ITRF93
- Elipsoide WGS84
- Red Geodésica REGCAN95 (versión 2001)
- Sistema de proyección UTM Huso 28

Firmado digitalmente por: MARTIN MARTIN ARIEL - 43827122R
Motivo: Diligencia que se extiende para hacer constar que la Comisión de Ordenación del Territorio y Medio Ambiente de Canarias acordó, en sesión de 5 de febrero de 2019, aprobar definitivamente el Plan General de Ordenación Supletorio de Santa Brígida (Expediente 2012/1486)
Localización: Secretaría de la COTMAC
Fecha y hora: 18.02.2019 09:14:04

FUENTE: AYUNTAMIENTO DE SANTA BRÍGIDA.

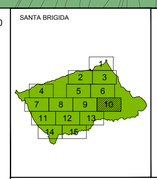

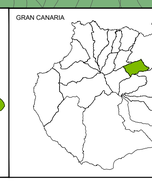

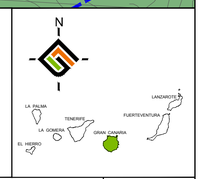

PLAN GENERAL DE ORDENACIÓN SUPLETORIO DE SANTA BRÍGIDA. ADAPTACIÓN PLENA Y ADAPTACIÓN A LAS DIRECTRICES DE ORDENACIÓN Y DEL TURISMO. APROBACIÓN DEFINITIVA.

FECHA: **OCTUBRE 2015**

ESCALA: originales A1 **1:2.000**

ANÁLISIS PORMENORIZADO

OTRAS INFRAESTRUCTURAS: ALUMBRADO PÚBLICO.

42063925F FELIPE ALVAREZ (R: B35244938)

Nº PLANO: **IP-4.10**

NÚCLEO URBANO:

MONTE LENTISCAL Y LA ATALAYA

EQUIPO REDACTOR:

arquitectos S.L.P. GIPIC gesplan AYTO. DE LA VILLA DE SANTA BRÍGIDA Gobierno de Canarias