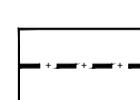
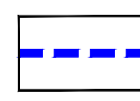














LEYENDA

-  LIMITE MUNICIPAL
-  LIMITE AGRUPACIONES DE NÚCLEOS POBLACIONALES
-  E.N.P.

LEYENDA USOS DEL SUELO

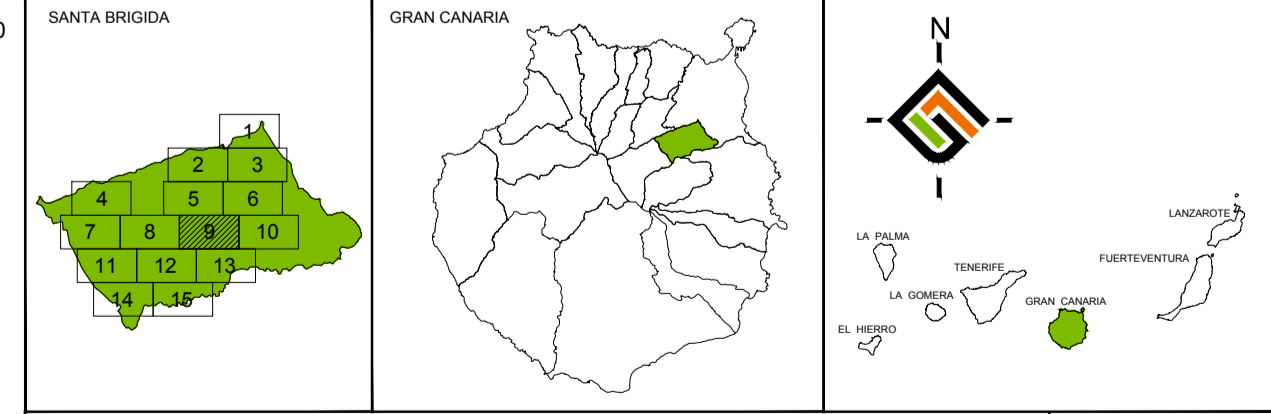
-  VIVIENDA UNIFAMILIAR AISLADA
-  VIVIENDA UNIFAMILIAR ADOSADA
-  VIVIENDA ENTREMEDIANERAS SUBURBANA
-  VIVIENDA COLECTIVA
-  EQUIPAMIENTO
-  INDUSTRIAL
-  ESTANQUES
-  AGRICOLA
-  ESPACIOS LIBRES
-  SOLAR
-  AGRICOLA

LEYENDA ALTURAS EDIFICACIONES

-  EDIFICACIONES 1 PLANTA
-  EDIFICACIONES 2 PLANTAS
-  EDIFICACIONES 3 PLANTAS
-  EDIFICACIONES 4 PLANTAS
-  EDIFICACIONES 5 PLANTAS



Base Cartográfica: GRAFCAN 2010
 Información técnica:
 - Sistema de Referencia ITRF93
 - Elipsoide WGS84
 - Red Geodésica REGCAN95 (versión 2001)
 - Sistema de proyección UTM Huso 28



PLAN GENERAL DE ORDENACIÓN SUPLETORIO DE SANTA BRÍGIDA. ADAPTACIÓN PLENA Y ADAPTACIÓN A LAS DIRECTRICES DE ORDENACIÓN Y DEL TURISMO. APROBACIÓN DEFINITIVA.

ANÁLISIS PORMENORIZADO
USOS Y ALTURAS DE LA EDIFICACIÓN.

EQUIPO REDACTOR:
 AAV arquitectos S.L.P. fGIPIC gesplan
 AYTO. DE LA VILLA DE SANTA BRÍGIDA
 NÚCLEO URBANO:
SANTA BRÍGIDA Y SAN JOSÉ DE LA VEGA

FECHA:
OCTUBRE 2015

ESCALA:
 originales A1
1:2.000

Nº PLANO:
IP-1.9