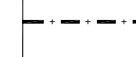





LEYENDA

-  LÍMITE MUNICIPAL
-  DELIMITACION DEL E.N.P.
-  E.N.P.
-  DELIMITACION DE LOS DISTRITOS

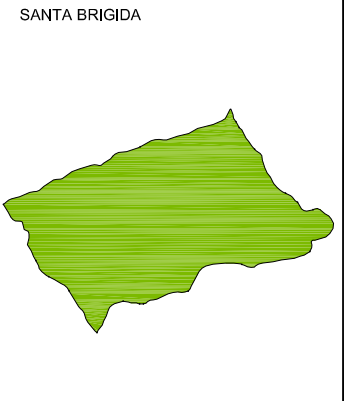
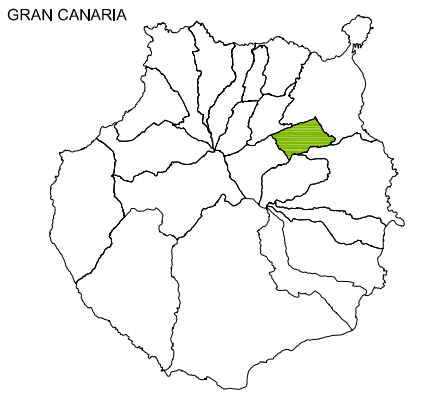
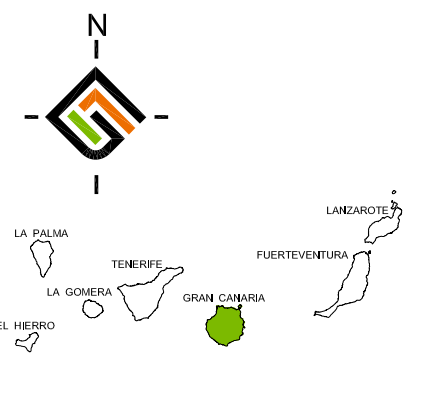
- A** San José de las Vegas
 1. Los Veroles
 2. Montañeta
 3. Montebravo
 4. San José de las Vegas
 5. Doña Luisa
 6. Cruce de la Atalaya
 7. Las Brisas
 8. Cuesta la Grama
- B** Los Olivos
 9. Los Olivos
- C** El Monte Lentscal
 10. Monte Lentscal-Los Lentscos
 11. El Bebedero
 12. El Colegio

- D** El Madroñal
 13. El Madroñal
 14. El lugarejo
 15. Las Casas
- E** Gran Parada
 16. El Paraiso
 17. Portada Verde
 18. Hoya Bravo
 19. Gran Parada
 20. Gargujo
 21. Las Casillas
 22. Los Silos
- F** Santa Brígida
 23. Castaño Alto
 24. Castaño Bajo
 25. Santa Brígida
 26. El Palmeral
 27. El Molino

- G** Pino Santo
 28. Las Haciendas
 29. Pino Santo Bajo
 30. Pino Santo Alto
 31. Lomo Espino
- H** Bandama
 32. Bandama
 33. El Moncanal
 34. Los Alvarados
 35. Cuesta El Reventón
 36. Los Berros
 37. Los Toscanes
 38. El Vinco

- J** La Atalaya
 41. Arco
 42. Las Arenillas
 43. La Atalaya
 44. La Concepción
 45. El Estanco
 46. Las Goteras
 47. El Raso
- K** Guiniguada
 48. Palmarejo
 49. La Angostura
 50. Cuevas del Guanche
 51. Lomo los Ajos
 52. Las Meleguinas
 53. El Santísimo
 54. El Tejar
 55. La Capellanía

- L** Llanos de María Rivera
 56. Llanos de María Rivera

			
<p>PLAN GENERAL DE ORDENACIÓN SUPLETORIO DE SANTA BRÍGIDA. ADAPTACIÓN PLENA Y ADAPTACIÓN A LAS DIRECTRICES DE ORDENACIÓN Y DEL TURISMO. APROBACIÓN INICIAL.</p>		<p>FECHA: NOVIEMBRE 2012 ESCALA: 1:10.000</p>	
<p>PLANOS DE INFORMACIÓN TERRITORIAL</p>		<p>Nº PLANO: IT-08</p>	
<p>EQUIPO REDACTOR:</p>			
