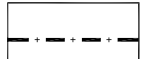







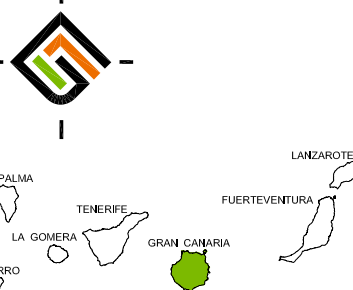


LEYENDA

- | | | | |
|---|-------------------------------|---|-------------------------------------|
|  | LÍMITE MUNICIPAL |  | SISTEMA DISPERSO |
|  | ESPACIOS NATURALES PROTEGIDOS |  | SISTEMA ALTA DENSIDAD (CONCENTRADO) |
|  | DELIMITACION DEL E.N.P. |  | SISTEMA BAJA DENSIDAD |

SISTEMA DE NUCLEOS

 <p>SANTA BRIGIDA</p>	 <p>GRAN CANARIA</p>	
<p>PLAN GENERAL DE ORDENACIÓN SUPLETORIO DE SANTA BRIGIDA. ADAPTACIÓN PLENA Y ADAPTACIÓN A LAS DIRECTRICES DE ORDENACIÓN Y DEL TURISMO. APROBACIÓN INICIAL.</p>		<p>FECHA: NOVIEMBRE 2012</p>
<p>PLANOS DE INFORMACIÓN TERRITORIAL</p>		<p>ESCALA: 1:10.000</p>
<p>SISTEMA TERRITORIAL</p>		<p>Nº PLANO: IT-02</p>
<p>EQUIPO REDACTOR:</p>		