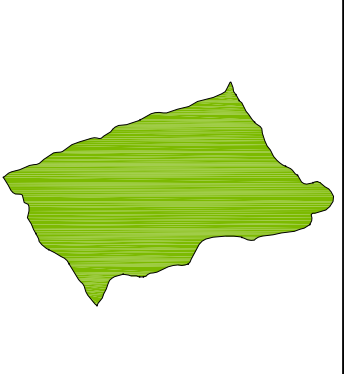
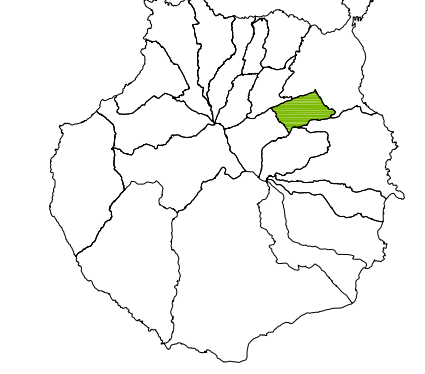
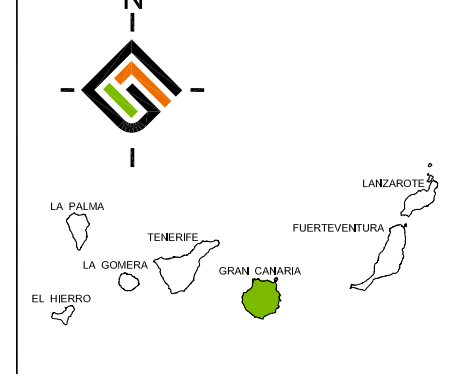


**LEYENDA**

-  LIMITE MUNICIPAL
-  DELIMITACION DEL E.N.P.
-  ESPACIOS NATURALES PROTEGIDOS

 <p>SANTA BRIGIDA</p>	 <p>GRAN CANARIA</p>		
<p><b>PLAN GENERAL DE ORDENACIÓN SUPLETORIO DE SANTA BRIGIDA.</b>  <b>ADAPTACION PLENA Y ADAPTACION A LAS DIRECTRICES DE ORDENACION Y DEL TURISMO. APROBACION INICIAL.</b></p>		<p>FECHA: <b>NOVIEMBRE 2012</b>          ESCALA: <b>1:10.000</b></p>	
<p>PLANOS DE INFORMACION: INVENTARIO AMBIENTAL</p>		<p>Nº PLANO: <b>IA-18</b></p>	
<p>EQUIPO REDACTOR:</p>			
