

446,810 447,810 448,810 449,810 450,810 451,810 452,810 453,810 454,810 455,810

3,102,910 3,101,910 3,100,910 3,099,910 3,098,910 3,097,910

T.M. DE TEROR

M. LAS PALMAS DE GRAN CANARIA

T.M. DE TELDE

T.M. DE VALSEQUILLO

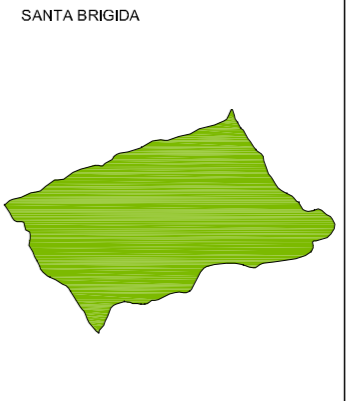
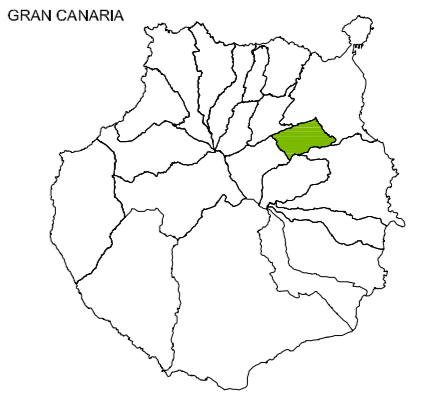
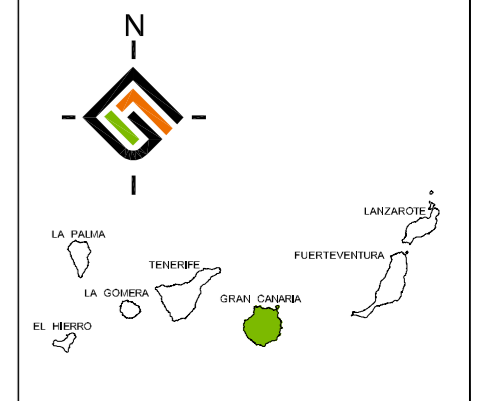



T.M. VERGILDE SAN BRIGIDA

Base Cartográfica: IGN IGN 2010
 Información Técnica:
 Sistema de Referencia: UTM
 Datum: WGS 84
 Proy. Geográfica: REGGOM (E) (1974)
 Proy. Geodésica: REGGOM (E) (1974)
 Datum Geodésico: WGS 84

LEYENDA

--- LÍMITE MUNICIPAL

- VALOR AGRÍCOLA
- MUY BAJA
 - BAJA
 - MODERADA
 - ALTA
 - MUY ALTA

 <p>SANTA BRÍGIDA</p>	 <p>GRAN CANARIA</p>		
<p>PLAN GENERAL DE ORDENACIÓN SUPLETORIO DE SANTA BRÍGIDA. ADAPTACIÓN PLENA Y ADAPTACIÓN A LAS DIRECTRICES DE ORDENACIÓN Y DEL TURISMO. APROBACIÓN INICIAL.</p>			<p>FECHA: NOVIEMBRE 2012 ESCALA: 1:10.000</p>
<p>PLANOS DE INFORMACIÓN: INVENTARIO AMBIENTAL</p>			<p>Nº PLANO: IA-13C</p>
<p>EQUIPO REDACTOR: A.A.N. arquitectos, S.L.    AYTO. DE LA VELLA DE SANTA BRÍGIDA  Gobierno de Canarias</p>			