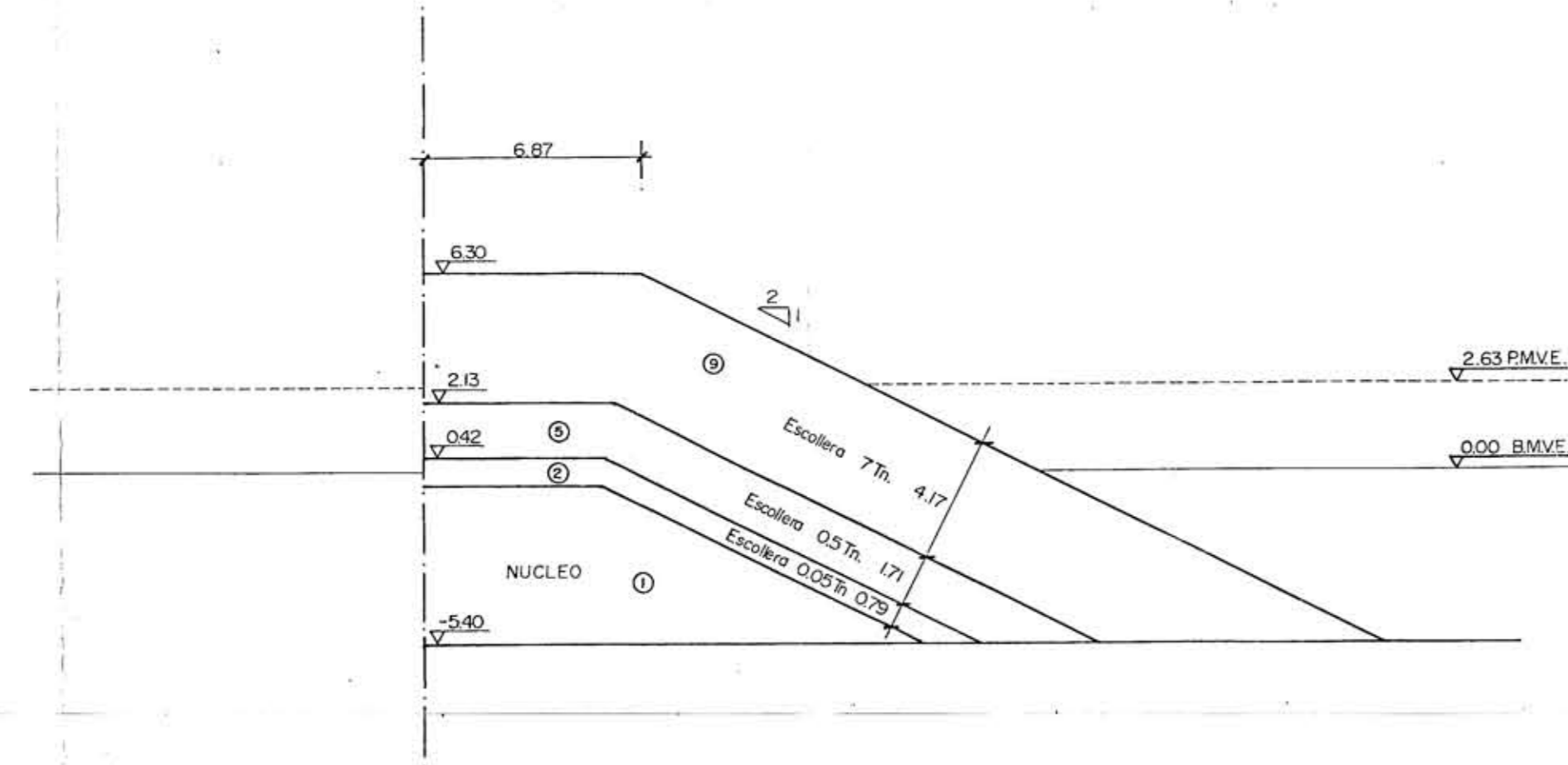
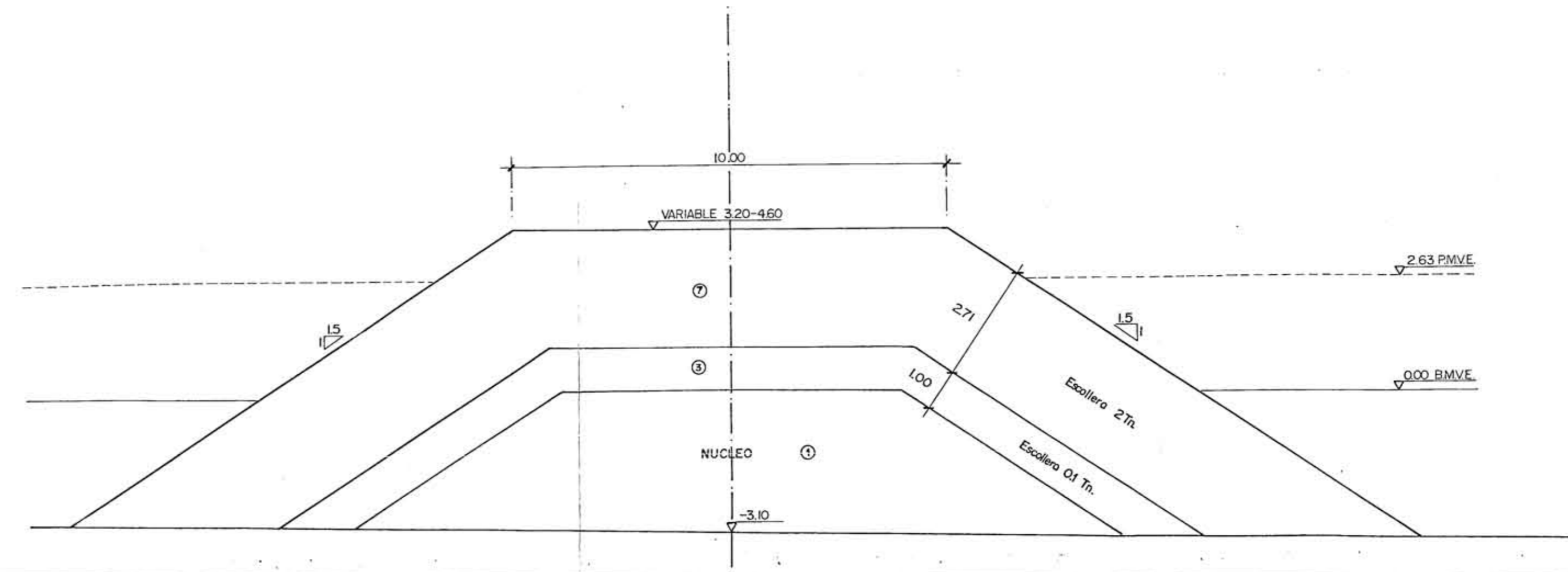


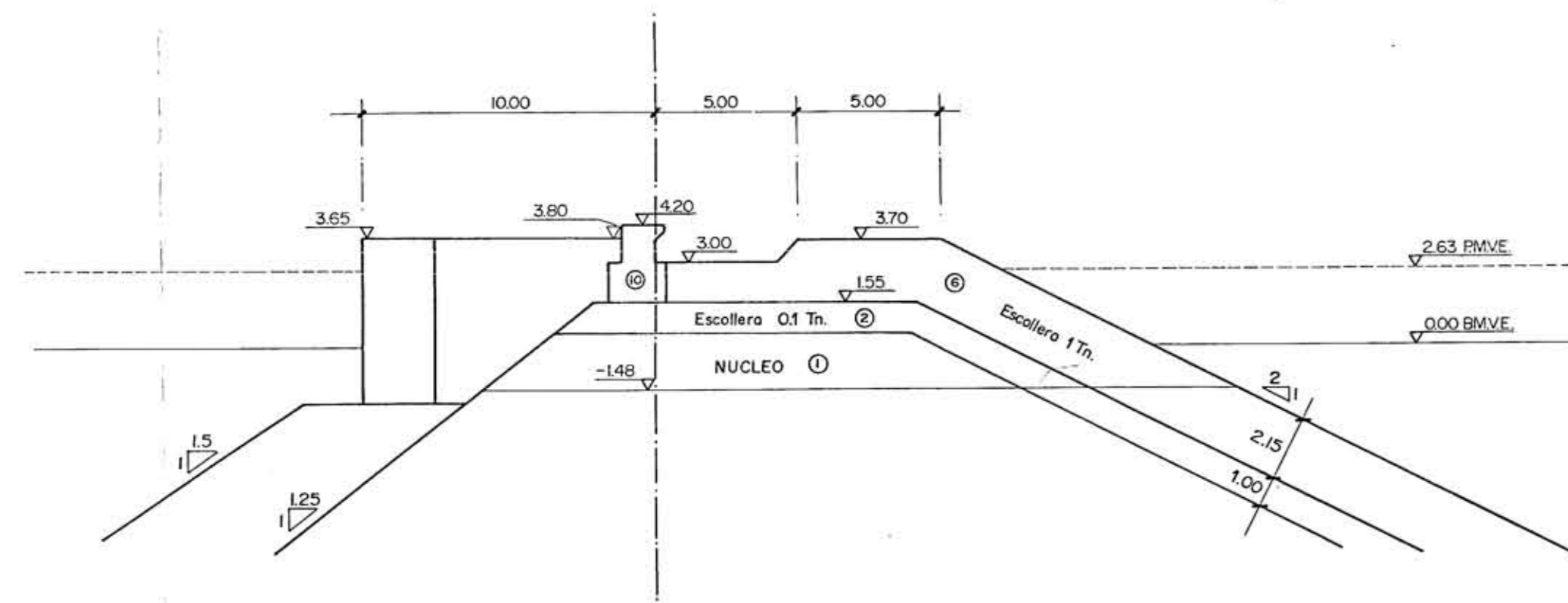
SECCION III'. MORRO.  
E 1:200



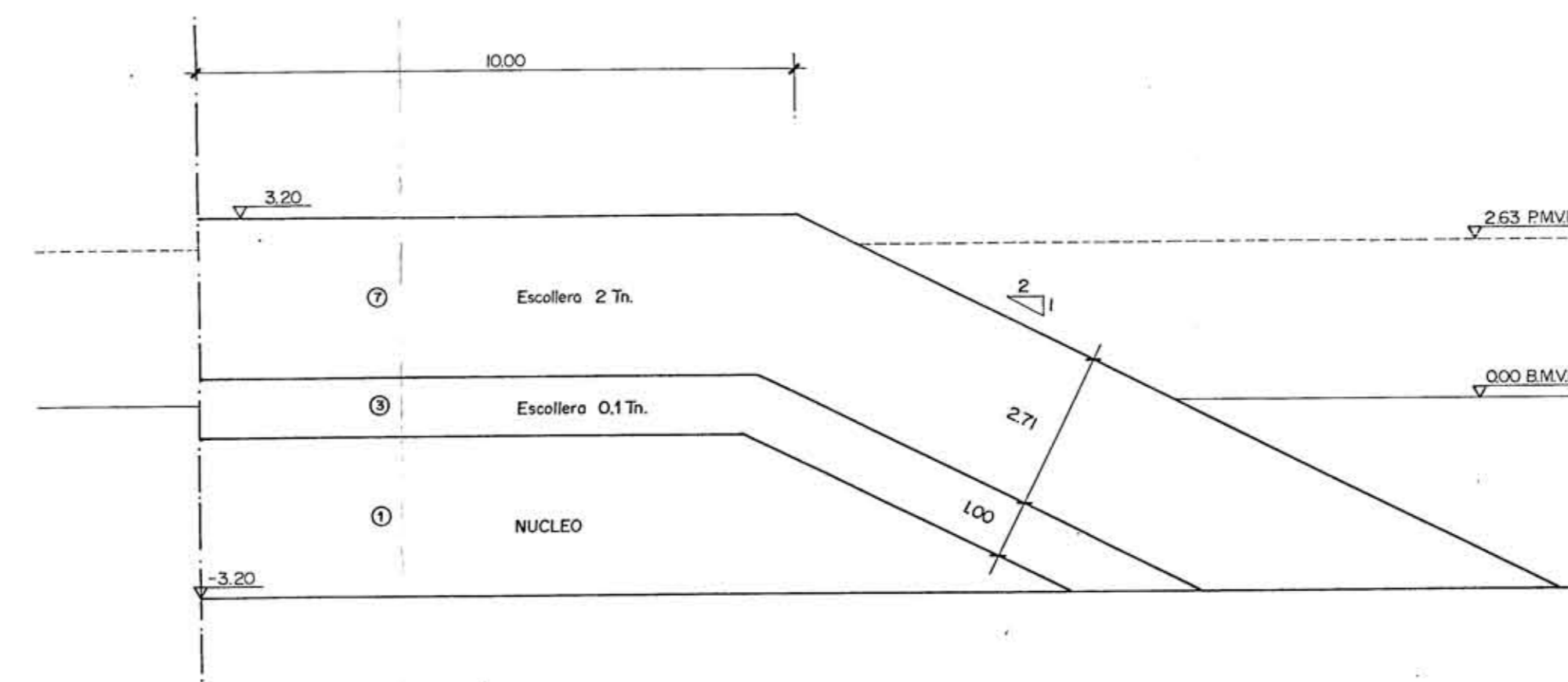
SECCION V  
ESPIGON DE CONTENCIÓN LATERAL DE LA PLAYA  
E 1:100



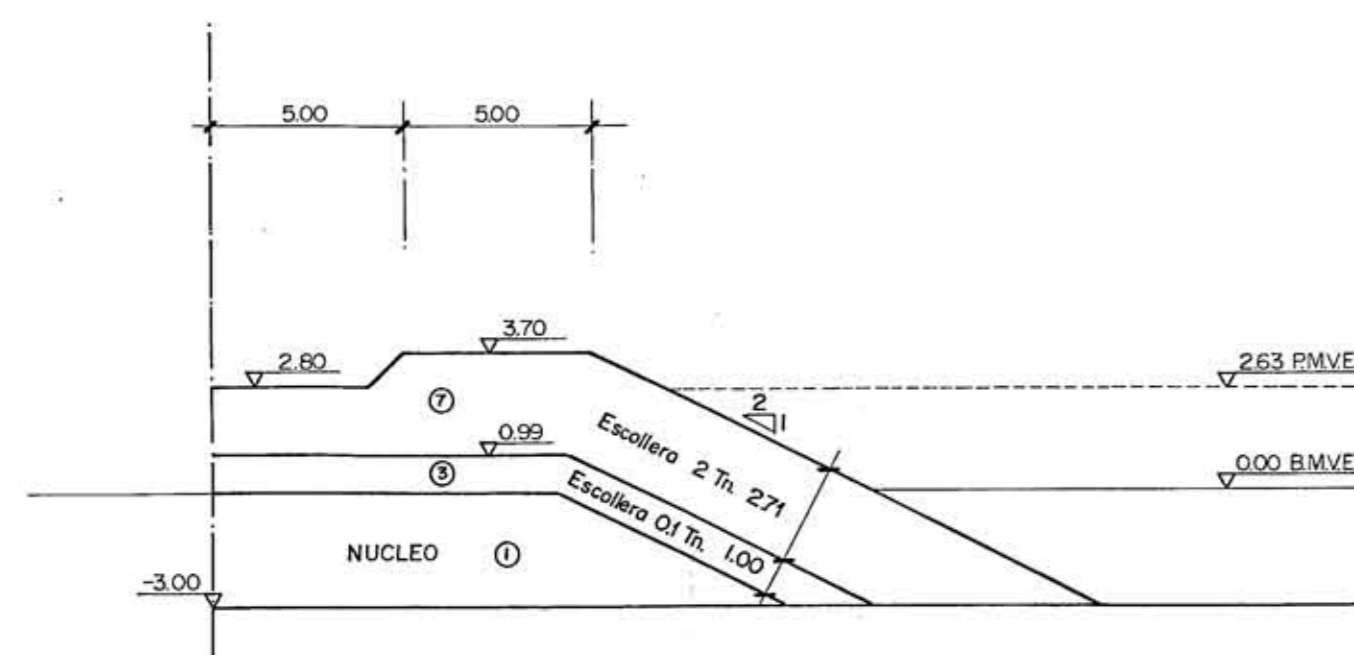
SECCION IV'. CONTRADIQUE.  
E 1:200



SECCION V'  
MORRO DEL ESPIGON DE LA PLAYA  
E 1:100



SECCION IV'. MORRO DEL CONTRADIQUE  
E 1:100



PLAN ESPECIAL DE ORDENACION  
DEL LITORAL DE "BAHIA FELIZ"

Isla de Gran Canaria  
DILIGENCIA: 7/94  
6.03.94  
11.09.95  
San Bartolomé de T...  
EL SE...  
GENERAL

PERFILES TRANSVERSALES  
SECCIONES: III', IV', IV', V Y V'

HOJA N: 4.2

Escala: VARIAS

Las Palmas de Gran Canaria, 29 de marzo de 1994  
El Ingeniero de Caminos, Canales y Puertos  
FRANCISCO J. GONZALEZ GONZALEZ JARABA  
Colegiado n: 6488