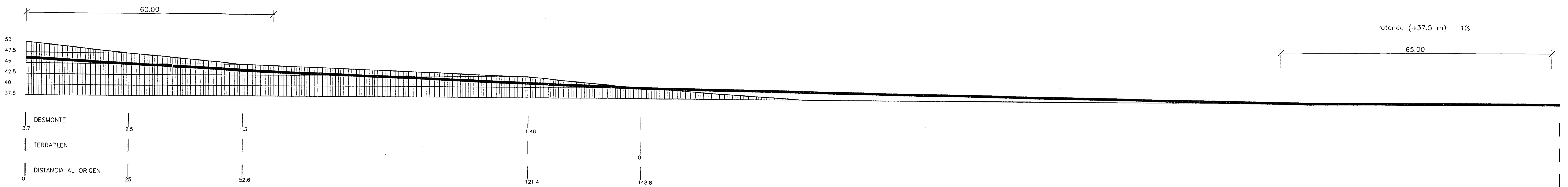
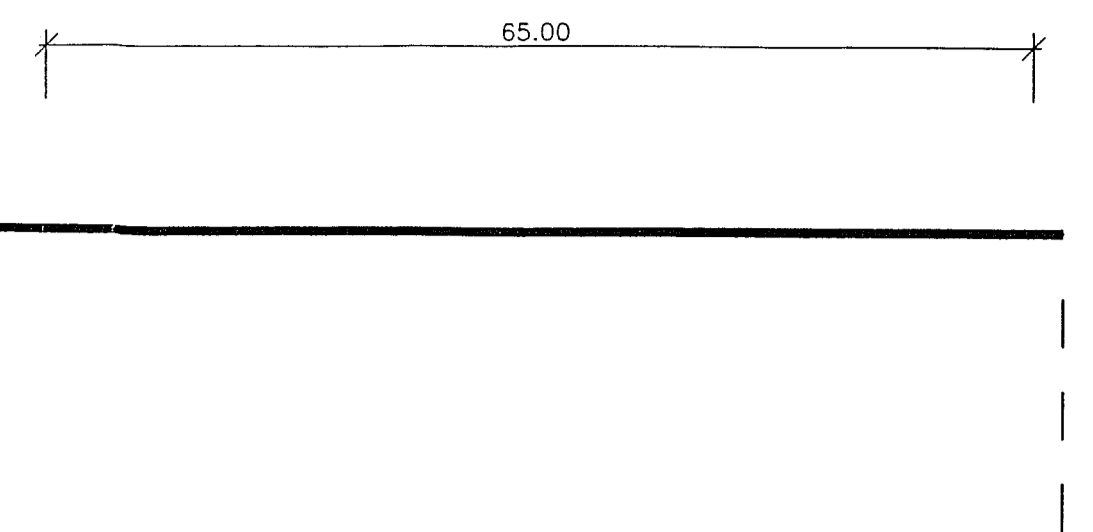


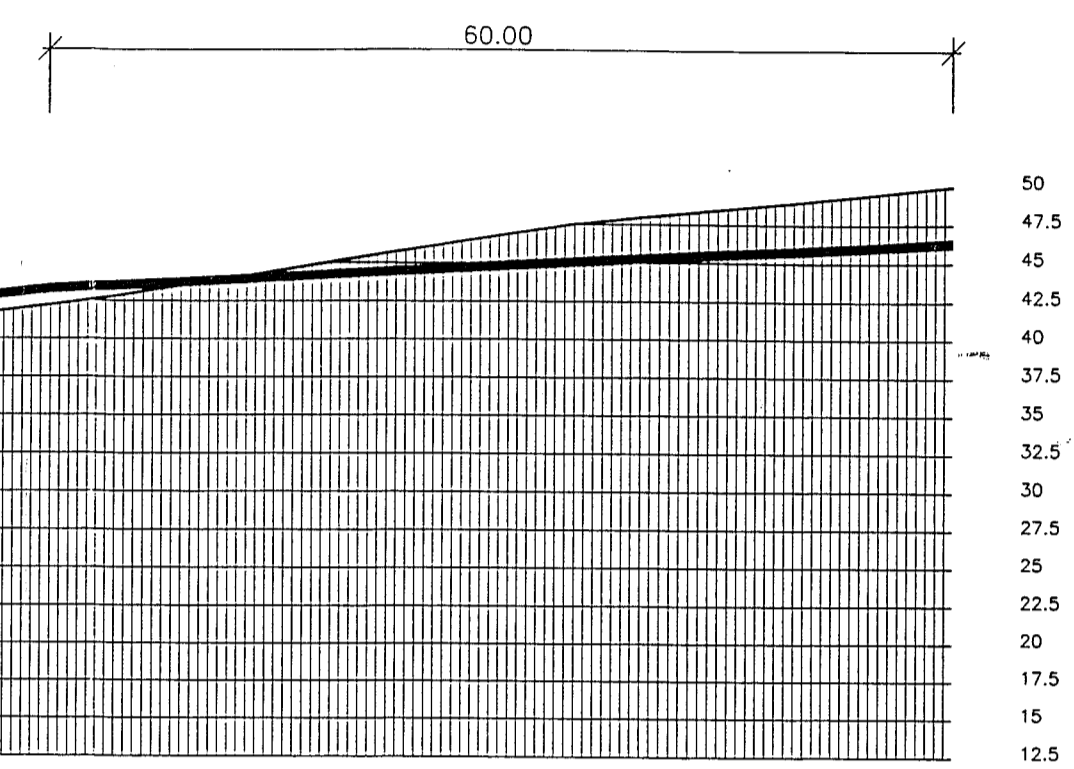
rotonda (+46.0 m) 5%



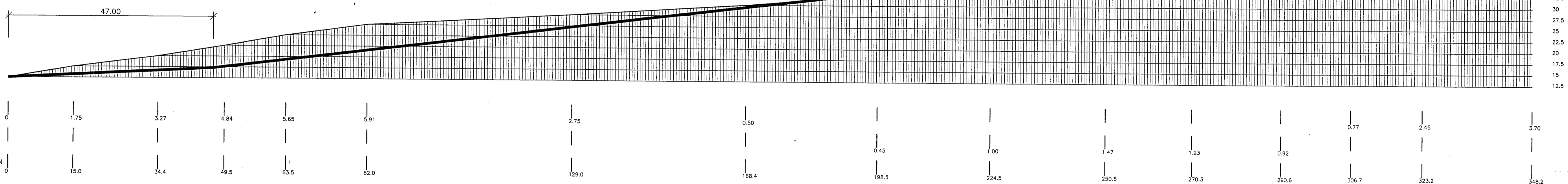
rotonda (+37.5 m) 1%



rotonda (+46.0 m) 5%



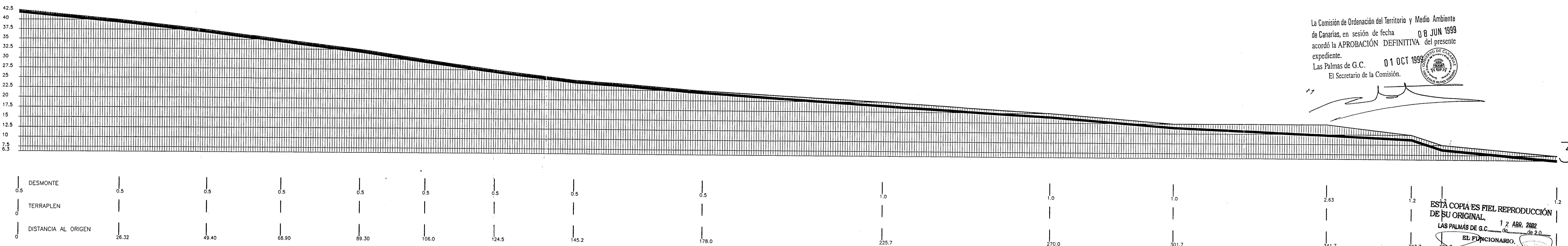
rotonda (+12.5 m) 5%



La Comisión de Ordenación del Territorio y Medio Ambiente de Canarias, en sesión de fecha **08 JUN 1999** acordó la APROBACIÓN DEFINITIVA del presente expediente.
 Las Palmas de G.C. **01 OCT 1999**
 El Secretario de la Comisión.



[Handwritten signature]

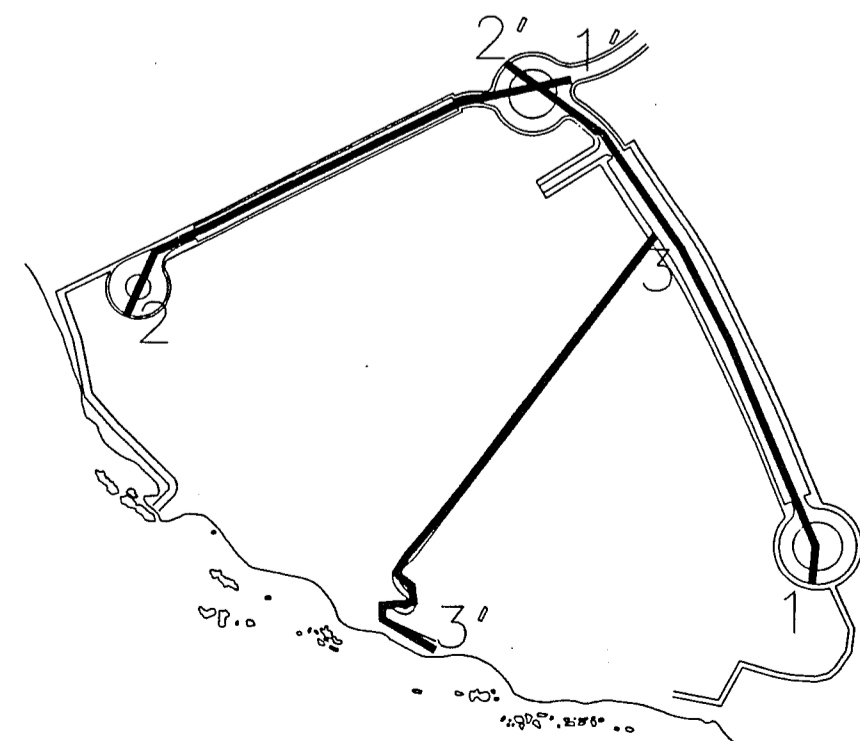


ESTA COPIA ES FIEL REPRODUCCIÓN DE SU ORIGINAL.
 LAS PALMAS DE G.C. **12 ABR 2002**
 EL FUNCIONARIO.

DILIGENCIA - Para hacer constar que el presente documento forma parte del expediente de aprobación definitiva por el C.O.T.M.A. en fecha **29.12.98** por el Sr. **José María** y provisionalmente por el Sr. **José María** en fecha **29.12.98**.

DE ARQUITECTOS DE CANARIAS
 DEPARTAMENTO DE GRAN CANARIA
 p. d. **20**

ADO a los efectos de la Ley 1/1998



PLAN PARCIAL DE ORDENACION TURISTICA EN SAN BARTOLOME DE TIRAJANA

ESTUDIO	CENTRO HELIOTERAPICO DE CANARIAS S.A.	SECTOR SA SANTA AGUEDA PASITO BLANCO T.M. SAN BARTOLOME
	PROPIEDAD	SITUACION
		RED MARIA PERFILES
		PLANO DE
JARABA S.A.	RAFAEL GONZALEZ LARA ARQUITECTO	05
REF.	DICIEMBRE 1998	1/500
REF.	FECHA	ESCALA