






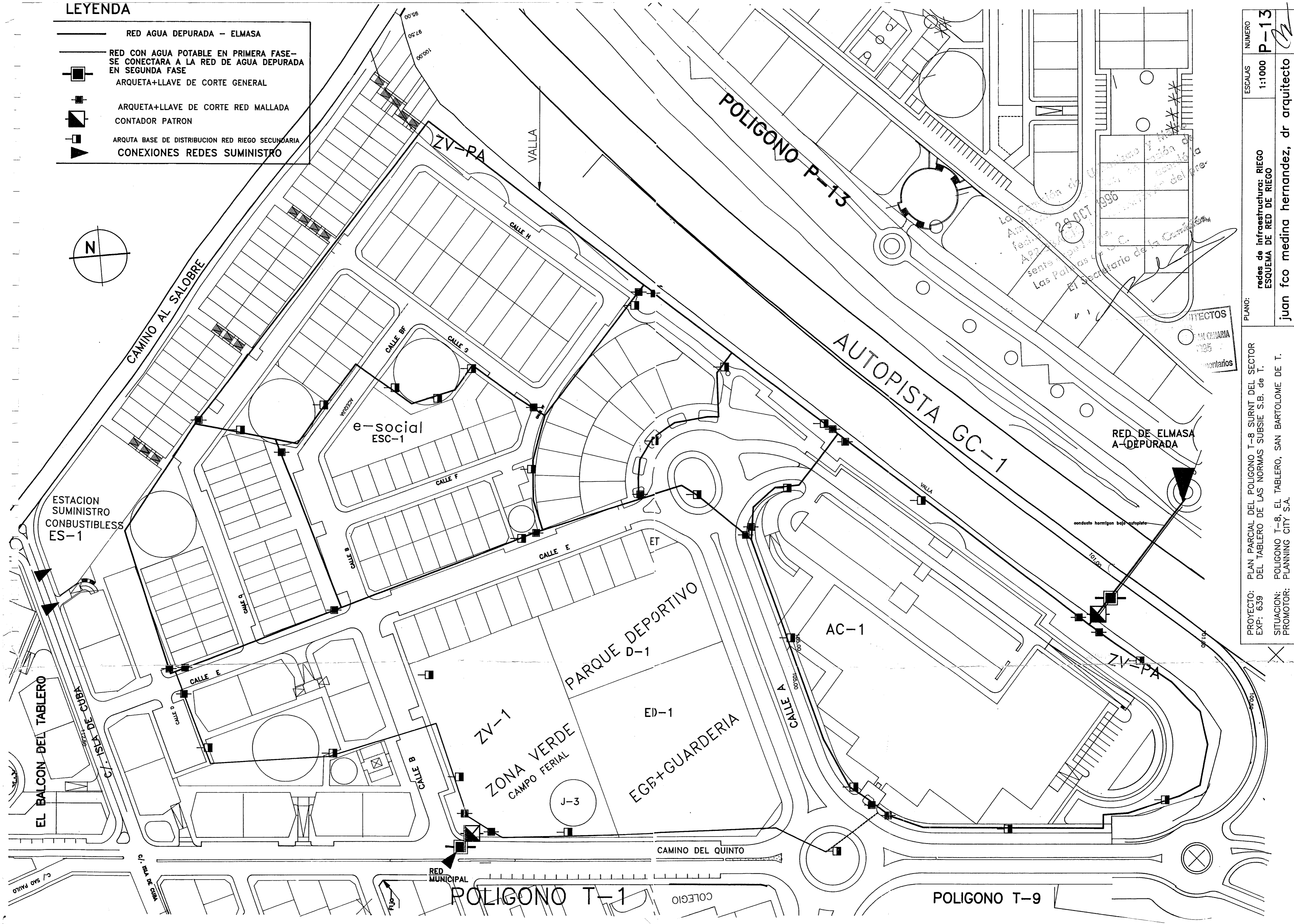
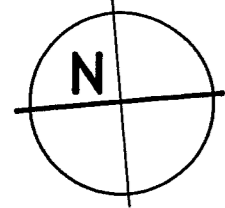


LEYENDA

-  RED AGUA DEPURADA - ELMASA
-  RED CON AGUA POTABLE EN PRIMERA FASE-- SE CONECTARA A LA RED DE AGUA DEPURADA EN SEGUNDA FASE
-  ARQUETA+LLAVE DE CORTE GENERAL
-  ARQUETA+LLAVE DE CORTE RED MALLADA
-  CONTADOR PATRON
-  ARQUETA BASE DE DISTRIBUCION RED RIEGO SECUNDARIA
-  CONEXIONES REDES SUMINISTRO



La Comisión de Urbanismo y Planeación de
 Medellín
 28 OCT 1996
 APD
 sents
 Las Palmas S.p.A.C.
 El secretario de la Comisión

PROYECTOS
 DE
 URBANIZACION
 1995
 Montarios

PROYECTO:	PLAN PARCIAL DEL POLIGONO T-8 SURT DEL SECTOR DEL TABLERO DE LAS NORMAS SUBSIE S.B. de T.
EXP:	639
SITUACION:	POLIGONO T-8, EL TABLERO, SAN BARTOLOME DE T.
PROMOTOR:	PLANNING CITY S.A.
PLANO:	redes de infraestructura: RIEGO ESQUEMA DE RED DE RIEGO
ESCALAS:	1:1000
NUMERO:	P-13

juan fco medina hernandez, dr arquitecto