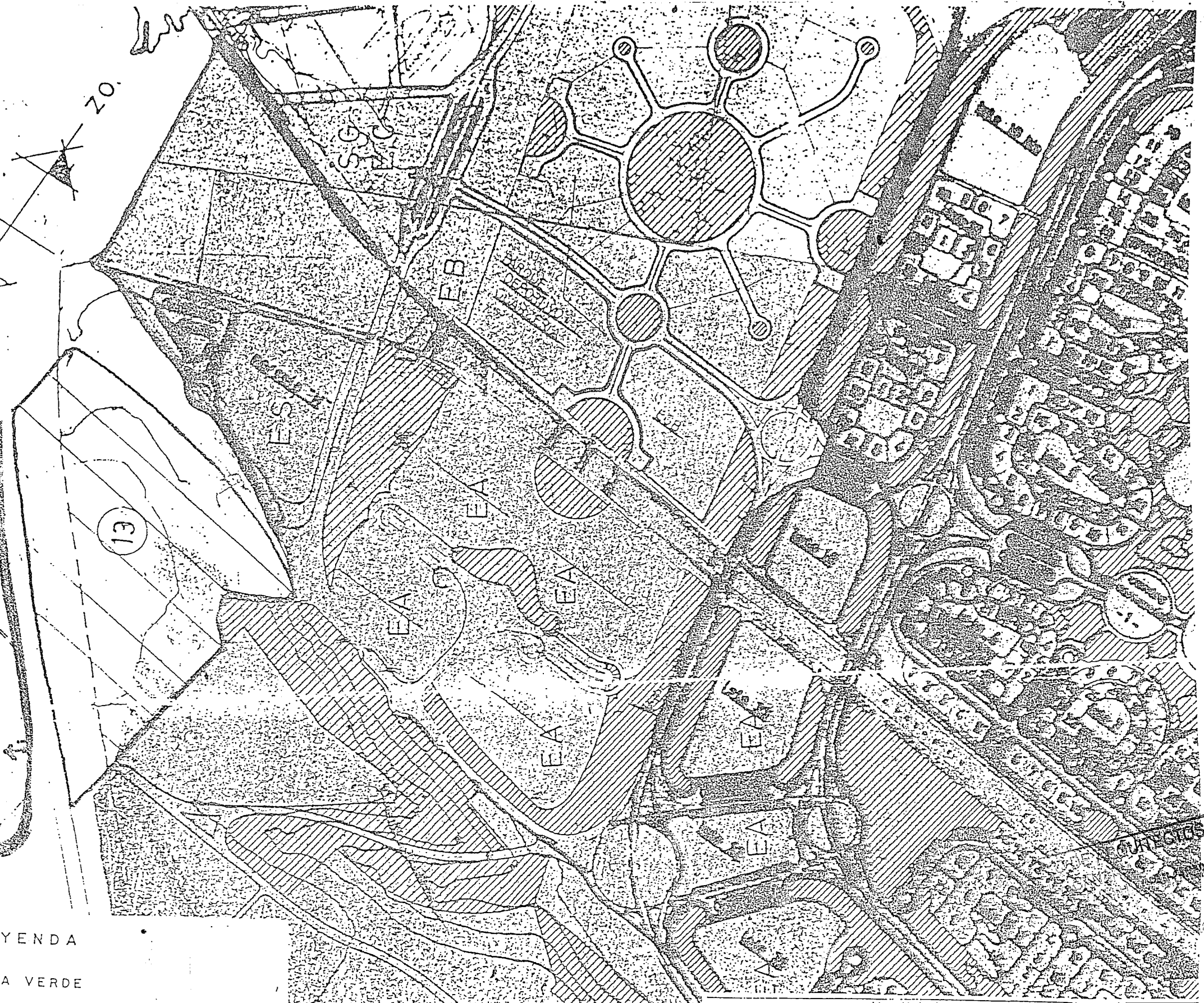
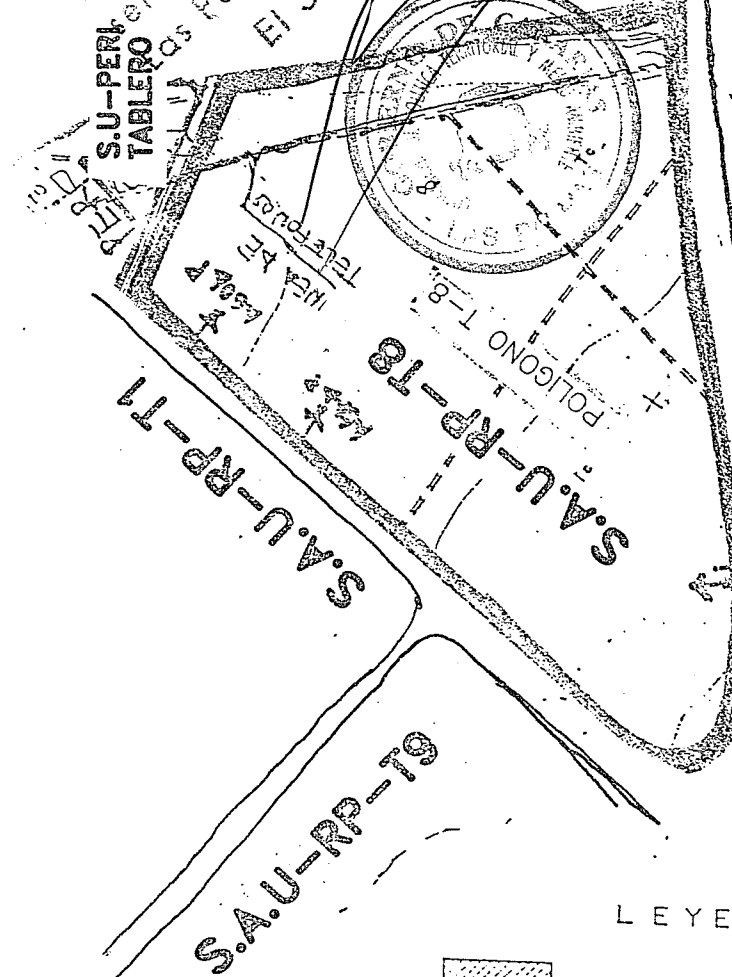


La Comisión de Urbanismo y Habitação de Canarias, en sesión celebrada el día 29 OCT 1985, ha aprobado definitivamente el presente proyecto de Plan Parcial de Urbanismo y Habitação de Canarias, en sesión celebrada el día 29 OCT 1985, en sesión celebrada el día 29 OCT 1985, en sesión celebrada el día 29 OCT 1985.

El Secretario de la Comisión de Urbanismo y Habitação de Canarias, en sesión celebrada el día 29 OCT 1985, ha aprobado definitivamente el presente proyecto de Plan Parcial de Urbanismo y Habitação de Canarias, en sesión celebrada el día 29 OCT 1985, en sesión celebrada el día 29 OCT 1985, en sesión celebrada el día 29 OCT 1985.



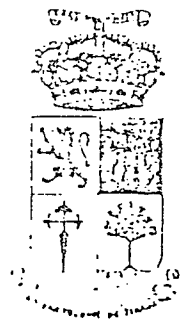
- LEYENDA**
- ZONA VERDE
  - SUELO URBANO
  - SUELO APTO PARA URBANIZAR
  - SUELO NO URBANIZABLE
  - ZONA VERDE PRIVADA
  - INSTALACIONES GENERALES
  - EQUIPAMIENTO DOCENTE
  - ESPACIOS LIBRES

PARAJE NATURAL DUNAS DE MASPALOMAS

ILUSTRE AYUNTAMIENTO  
**SAN BARTOLOME DE TIRAJANA.**  
 NORMAS SUBSIDIARIAS. PLANEAMIENTO



CLASIFICACION DE SUELO		
ZONA TURISTICA(ESTE)		
1/5000	JULIO 1985	c-1
ESCALA	FECHA	PLANO



PLANO:	Informacion urbanística:	ESCALAS	NUMERO
	CALIFICACION URBANISTICA S/ NORMAS SUBSIDIARIAS	1:5000	10-3

PROYECTO: PLAN PARCIAL DEL POLIGONO T-8 SURTIT DEL SECTOR DEL TABLERO DE LAS NORMAS SUBSIE S.B. de T.

SITUACION: POLIGONO T-8, EL TABLERO, SAN BARTOLOME DE T.

PROMOTOR: PLANNING CITY S.A.