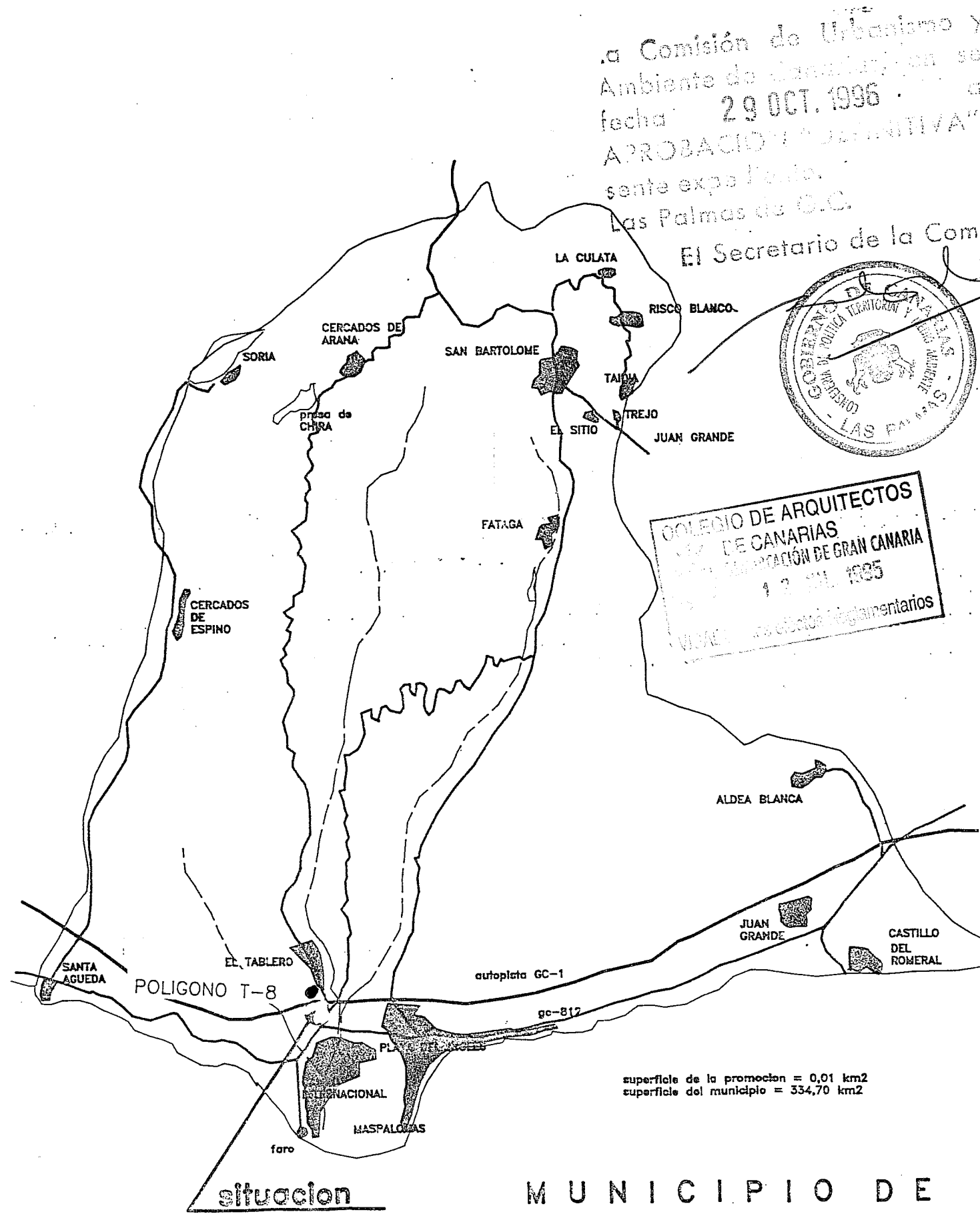


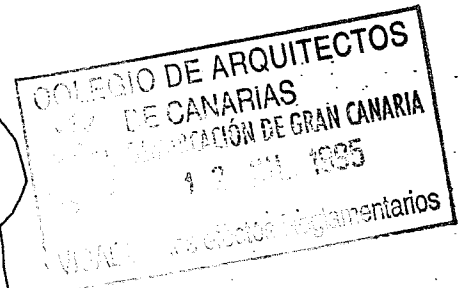

ISLA DE GRAN CANARIA



SAN BARTOLOME DE TIRAJANA

la Comisión de Urbanismo y Ambiente de Canarias, en sesión de fecha 29 OCT. 1996, acordó la APROBACIÓN DEFINITIVA del presente expediente.
Las Palmas de C.C.

El Secretario de la Comisión



superficie de la promoción = 0,01 km²
superficie del municipio = 334,70 km²

NUMERO	ju1
ESCALAS	Medio
PLANO:	Plano de información urbanística: SITUACION
PROYECTO:	PLAN PARCIAL DEL POLIGONO T-8 SURTID DEL SECTOR DEL TABLERO DE LAS NORMAS SUBSIE S.B. de T.
SITUACION:	POLIGONO T-8, EL TABLERO, SAN BARTOLOME DE T.
PROMOTOR:	PLANNING CITY S.A.
	juan fco medina hernandez, dr. arquitecto