

PLAZA DE LA HABANA

CALLE MIAMI

CALLE HAWAII

CALLE CHILE

CALLE RIO DE LA PLATA

CALLE SAN SALVADOR

OBRAS

S

Z.V.

VIAL - A

2 Solar

1

P.P.-1

P.P.-2

4

VIAL - C





VIAL - B

Solar

OBRAS

PUNTO DE CONEXIÓN

**RED DE RIEGO**

-  ARQUETA CON LLAVE DE PASO
-  CANALIZACIÓN DE POLIETILENO Ø 90 mm 6 ATM
-  CANALIZACIÓN CRUCE DE CALZADA
-  VALVULA DE COMPUERTA

TITULO:  
**TEXTO REFUNDIDO DEL PLAN PARCIAL T - 4  
EN EL TABLERO**

PLANO: RED DE RIEGO

**ESTUDIO**

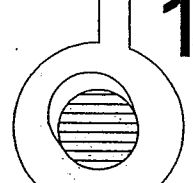


ARQUITECTURA Y DECORACION  
ALCALDE RAMÍREZ BETHENCOURT 128,18  
TEL. 2000-25222  
FAX 2000-25222  
35004 LAS PALMAS DE G.C.

PETICIONARIO  
**THEO GERLARGH & CIA**

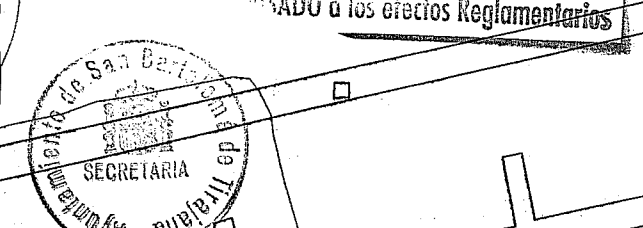
"EL TABLERO"  
TÉRMINO MUNICIPAL DE  
SAN BARTOLOMÉ DE TIRAJANA  
SITUACION

PLANO DE **12** NUMERO



JARABA S.A. RAFAEL GONZÁLEZ-JARABA GONZÁLEZ ARQUITECTO REF. ENERO - 2001 FECHA 1/500 ESCALA

Exp. N.º 31/99  
Documento suscrito  
Pleno Municipal en sesión Ordinaria  
con fecha 3 de Noviembre 2001  
San Bartolomé de Tirajana, a Noviembre 2001  
EL SECRETARIO GENERAL,  
ASADO a los efectos Reglamentarios



DILIGENCIA. Para hacer constar que el presente documento forma parte del expediente n.º 31/99, aprobado por el Pleno Municipal el día 17 DIC 99 y HOMOLOGADO el día 27 ABR 2001

San Bartolomé de Tirajana, a MAY 2001  
EL SECRETARIO GENERAL,  
d.d.