

codigo: 513.003.01.01.

sector: MASPALOMAS-COSTA

complejo: BARRANCO DE MASPALOMAS

conjunto: PUNTA MUJERES

CARTA ARQUEOLÓGICA DE SAN BARTOLOMÉ DE TIRAJANA,  
GRAN CANARIA


plano: 36

E: 1:5.000  
(hoja: 40.70 N)









codigo: 513.002.17.03.

sector: AMURGA

complejo: BARRANCO DEL CAÑIZO

conjunto: LAS YEGUAS II

CARTA ARQUEOLÓGICA DE SAN BARTOLOMÉ DE TIRAJANA,  
GRAN CANARIA

plano: 34

E: 1:5.000

(hoja: 40.80 S)




Servicio de Arqueología del Museo Canario

fuente cartográfica: Excmo. Cabildo Insular de Gran Canaria









codigo: 513.002.17.01.

sector: AMURGA

complejo: BARRANCO DEL CAÑIZO

conjunto: 01

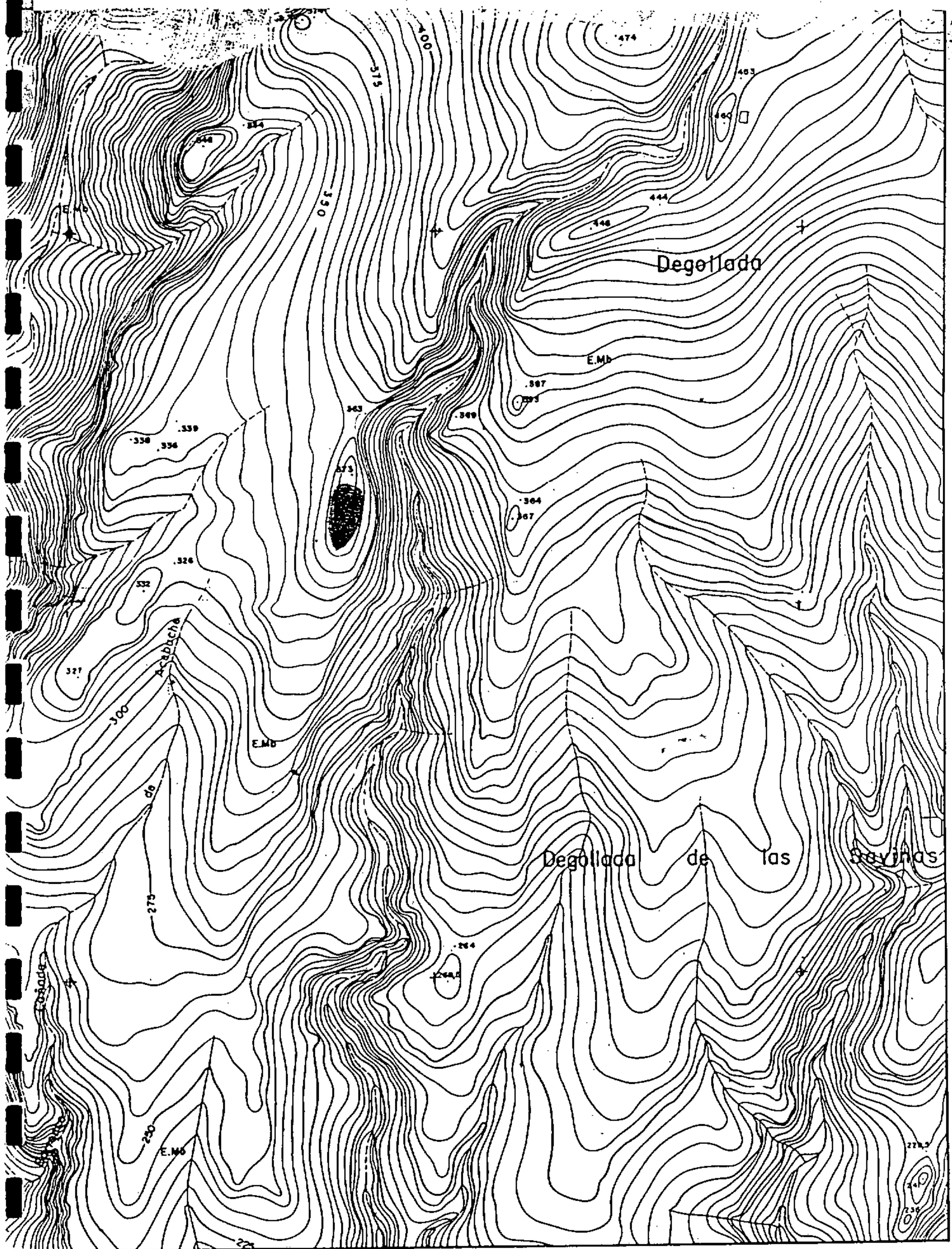
CARTA ARQUEOLÓGICA DE SAN BARTOLOMÉ DE TRAJANA,  
GRAN CANARIA

plano: 32

E:1:5.000  
(hoja:40.75 N)







codigo: 513.002.16.03.

sector: AMURGA

complejo: BARRANCO DE LA FUENTE (bajo)

conjunto: MONTAÑA DE LA SABINETA

CARTA ARQUEOLÓGICA DE SAN BARTOLOMÉ DE TIRAJANA,  
GRAN CANARIA

plano: 31

E:1:5.000

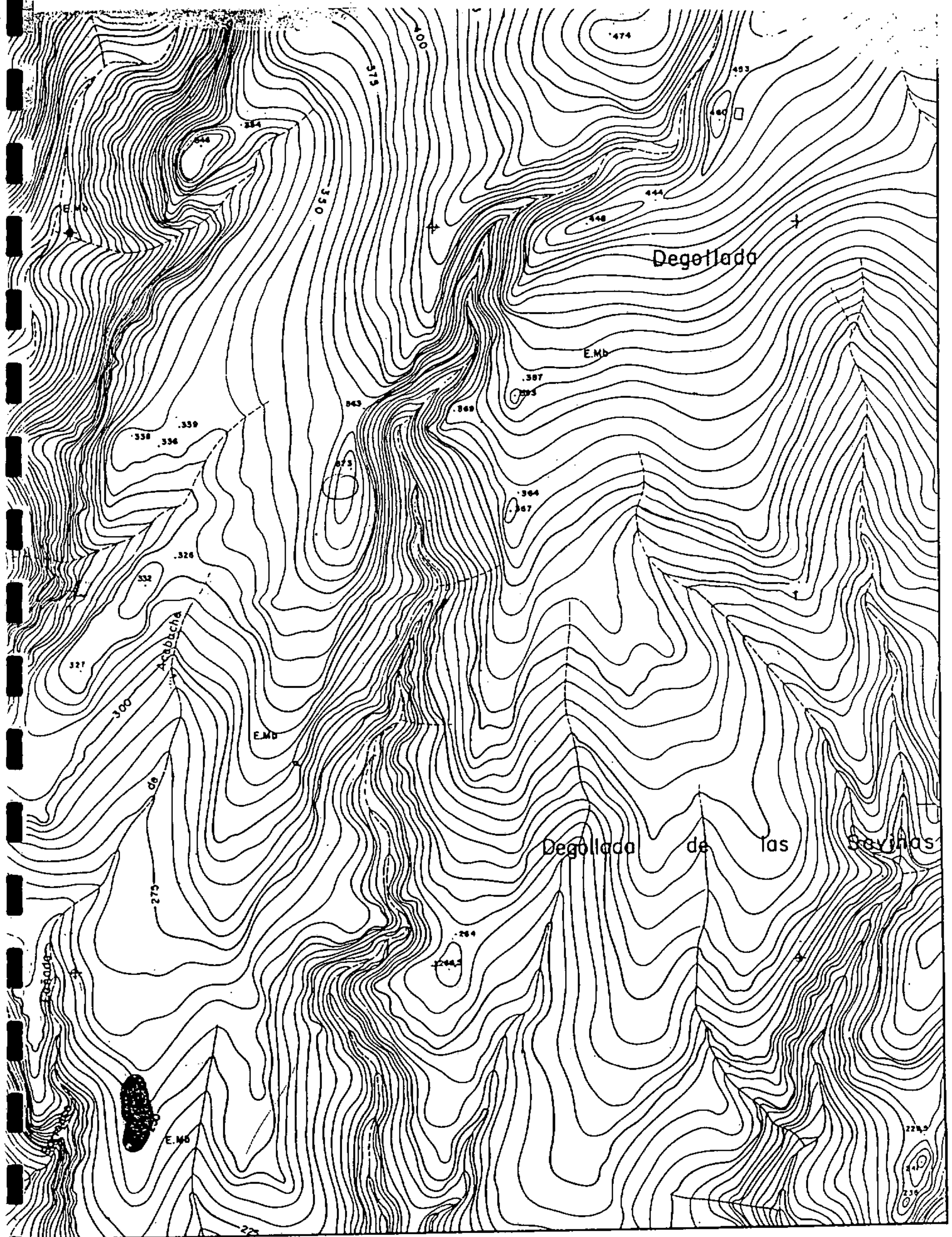
(hoja:40.80 S, 40.75 N)



Servicio de Arqueología del Museo Canario

fuelle cartográfica: Excmo. Cabildo Insular de Gran Canaria





codigo: 513.002.16.02.

sector: AMURGA

complejo: BARRANCO DE LA FUENTE (bajo)

conjunto: 02

CARTA ARQUEOLÓGICA DE SAN BARTOLOMÉ DE TIRAJANA,  
GRAN CANARIA

plano: 30

E: 1:5.000


(hoja: 40.80 S. 40.75 N)



Servicio de Arqueología del Museo Canario

fuelle cartográfica: Excmo. Cabildo Insular de Gran Canaria





codigo: 513.002.16.01.

sector: AMURGA

complejo: BARRANCO DE LA FUENTE (bajo)

conjunto: 01

CARTA ARQUEOLÓGICA DE SAN BARTOLOMÉ DE TIRAJANA,  
GRAN CANARIA

plano: 29

E:1:5.000  
(hoja:40.75 N)



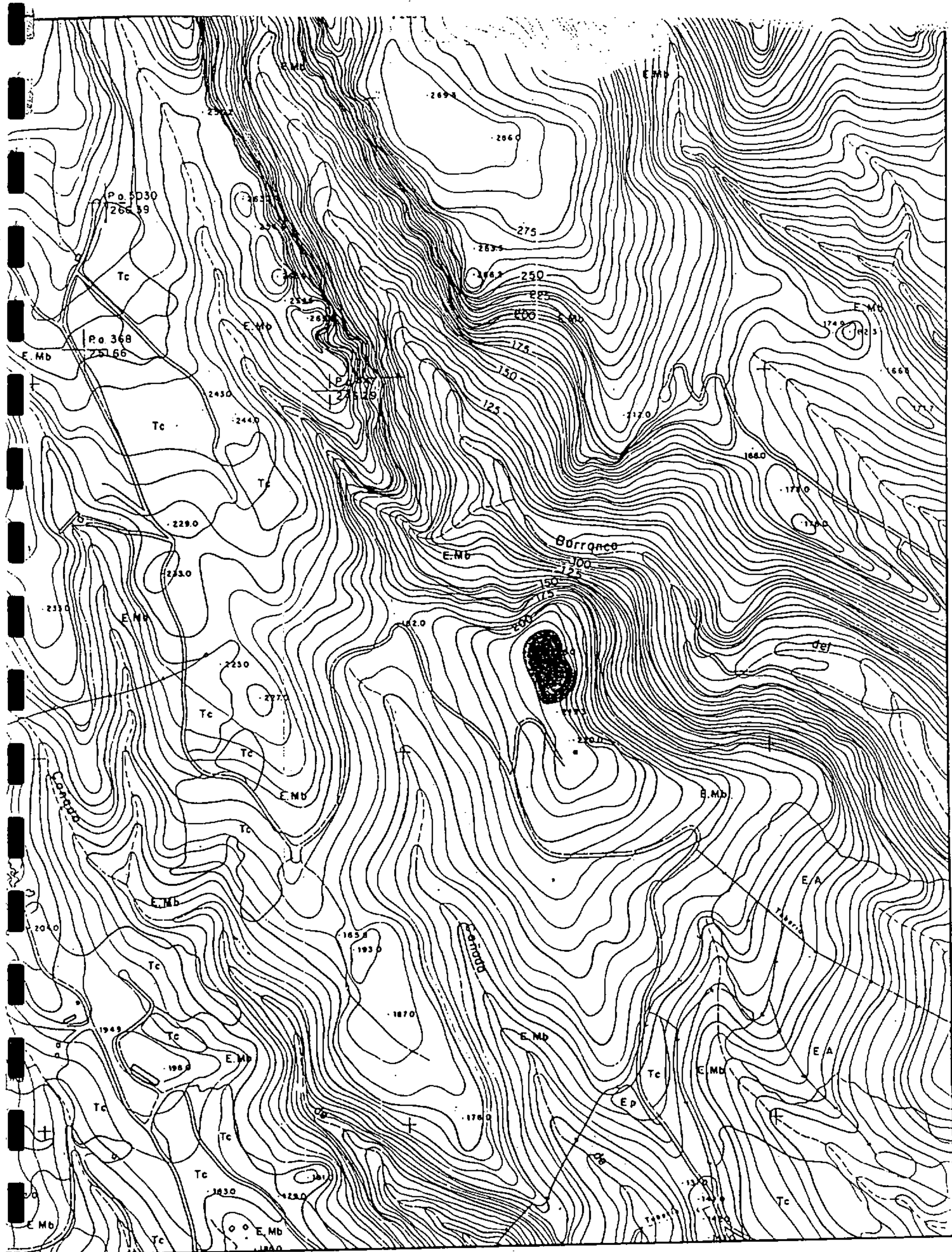
Servicio de Arqueología del Museo Canario

fuentes cartográficas: Excmo. Cabildo Insular de Gran Canaria









codigo: 513.002.13.01.

CARTA ARQUEOLÓGICA DE SAN BARTOLOMÉ DE TIRAJANA,  
GRAN CANARIA

sector: AMURGA

complejo: CAÑADA DE SAN AGUSTÍN

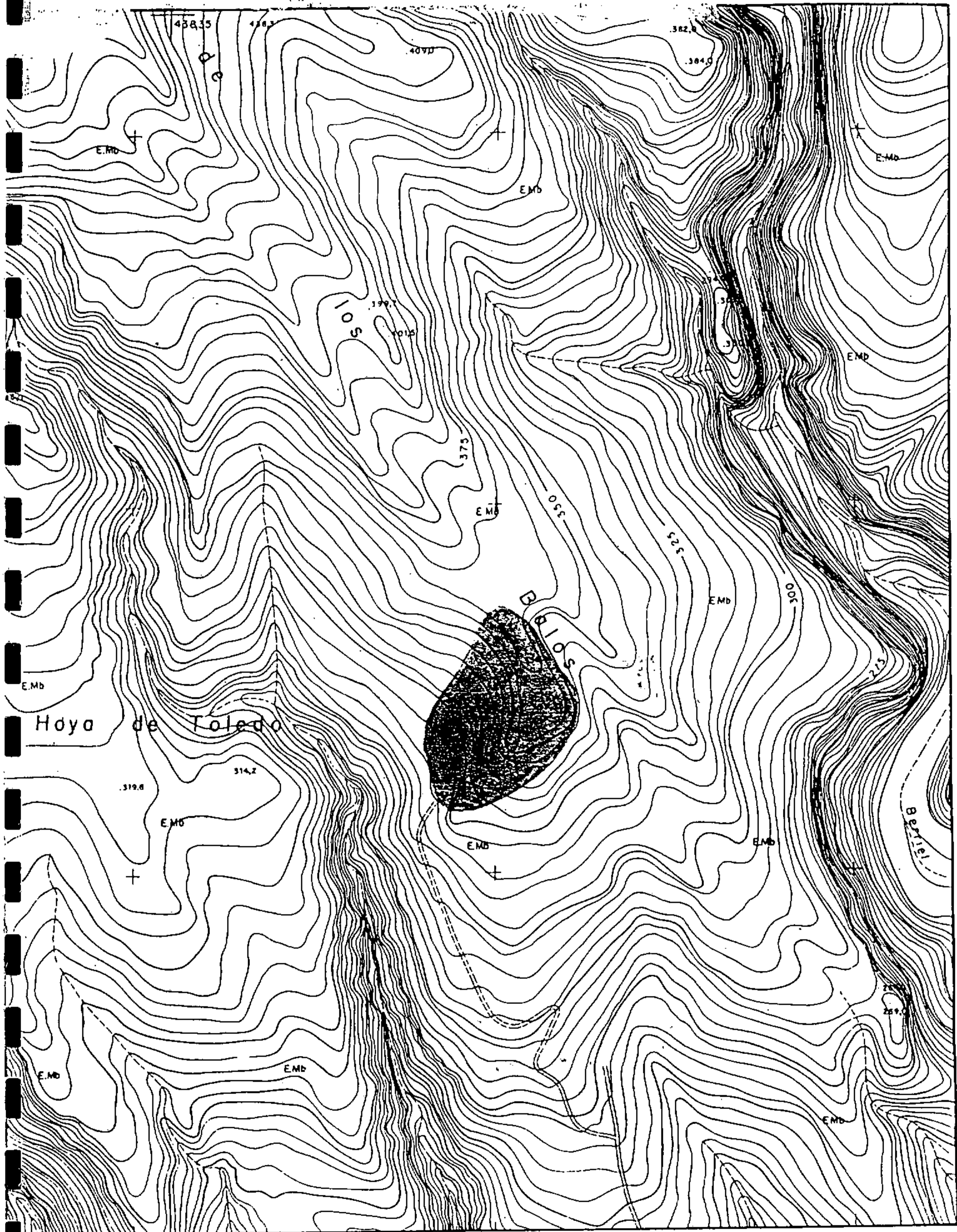
plano: 27



conjunto: EL CASTILLO

E:1:5.000  
(hoja:45.75 N)





codigo: 513.002..11.01

sector: AMURGA

complejo: BARRANCO DE TARAJALLO

conjunto: MESA DEL MACHO

CARTA ARQUEOLÓGICA DE SAN BARTOLOMÉ DE TIRAJANA,  
GRAN CANARIA

plano: 26

E: 1:5.000  
(hoja: 45.80 S)




Servicio de Arqueología del Museo Canario

Fuente cartográfica: Escmo. Cabildo Insular de Gran Canaria









codigo: 513.002.08.01.

sector: AMURGA

complejo: BARRANCO DEL DRAGUILLO

conjunto: EL DRAGUILLO

CARTA ARQUEOLÓGICA DE SAN BARTOLOMÉ DE TIRAJANA,  
GRAN CANARIA

plano: 24


E: 1:5.000  
(hoja: 50.80 S)



Servicio de Arqueología del Museo Canario

fuentes cartográficas: Excmo. Cabildo Insular de Gran Canaria





codigo: 513.002.07.01.

sector: AMURGA

complejo: BARRANCO HONDO

conjunto: ALTOS DEL CORONADERO

CARTA ARQUEOLÓGICA DE SAN BARTOLOMÉ DE TIRAJANA,  
GRAN CANARIA

plano: 23

E:1:5.000


(hoja:45.80 S, 50.80 S)



Servicio de Arqueología del Museo Canario

fuerce cartográfica: Excmo. Cabildo Insular de Gran Canaria





codigo: 513.002.06.06.

sector: AMURGA

complejo: ALTOS DEL BUQUE

conjunto: CUEVAS DEL HORNILLO

CARTA ARQUEOLÓGICA DE SAN BARTOLOMÉ DE TIRAJANA,  
GRAN CANARIA

plano: 22

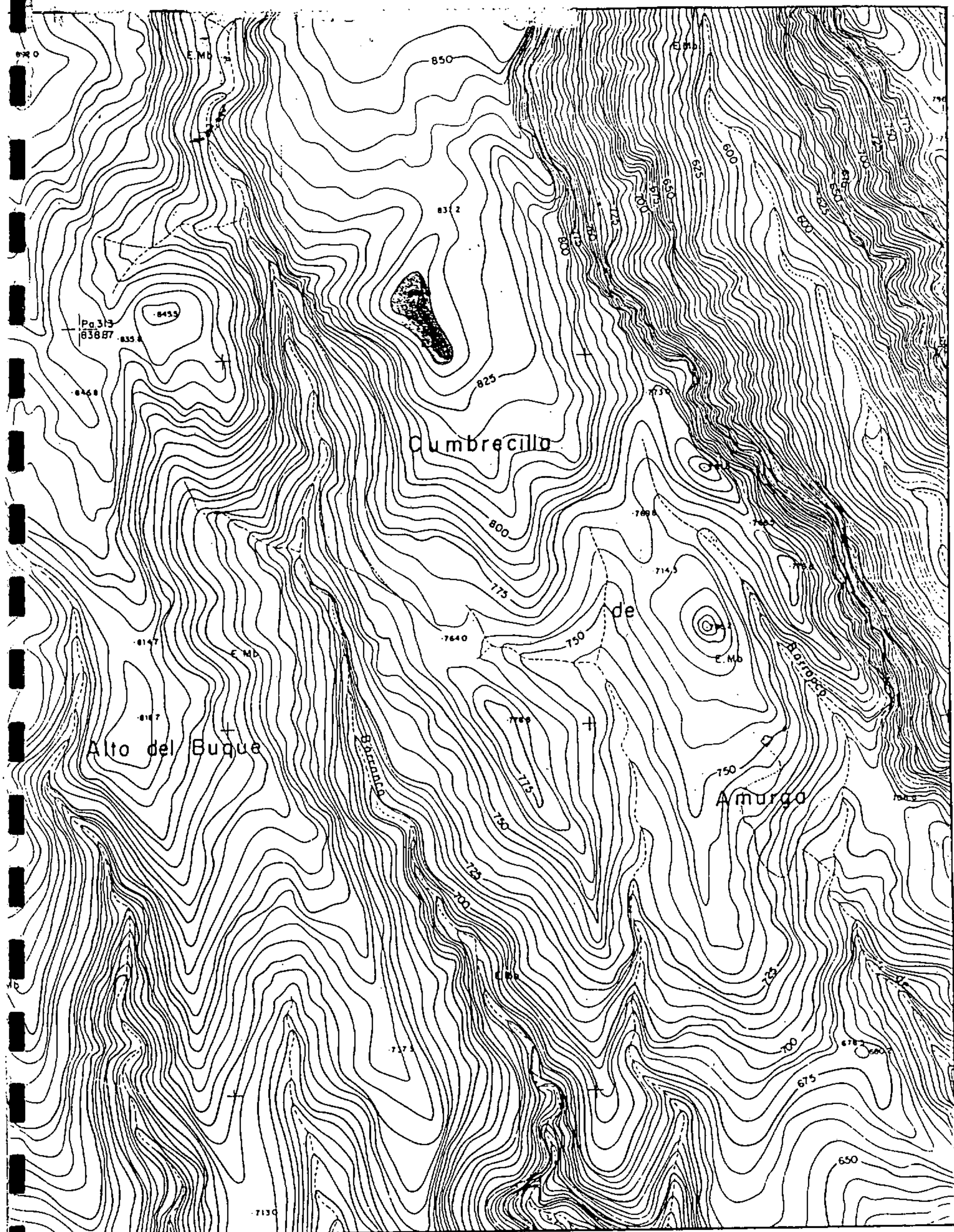
E: 1:5.000  
(hoja: 45.85 S)



Servicio de Arqueología del Museo Canario

fuelle cartográfica: Excmo. Cabildo Insular de Gran Canaria





codigo: 513.002.06.05.

sector: AMURGA

complejo: ALTOS DEL BUQUE

conjunto: CUMBRECILLA DE AMURGA II

CARTA ARQUEOLÓGICA DE SAN BARTOLOMÉ DE TRAJANA,  
GRAN CANARIA

plano: 21

E: 1:5.000

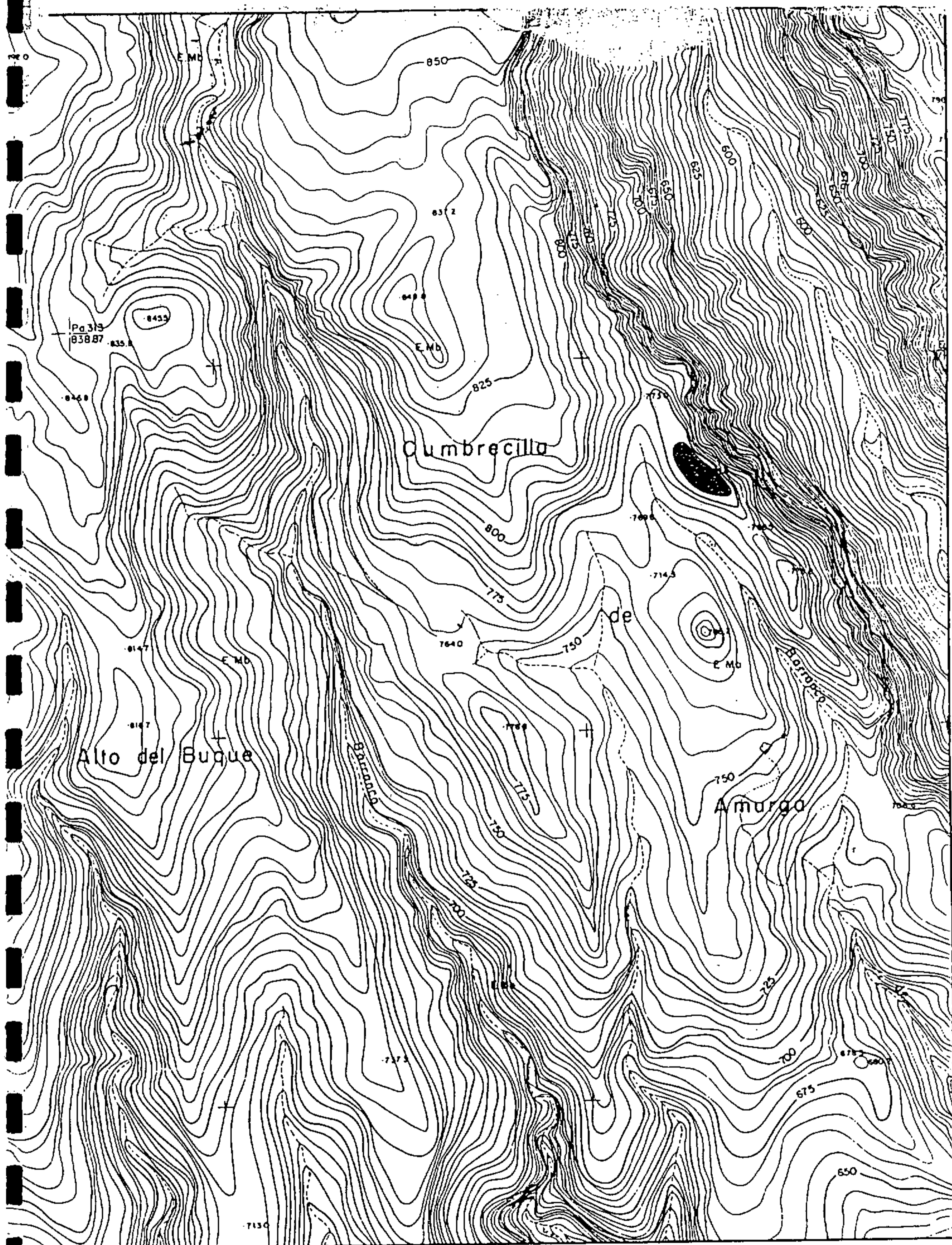
(hoja: 45.80 N)



Servicio de Arqueología del Museo Canario

fuerza cartográfica: Excmo. Cabildo Insular de Gran Canaria





codigo: 513.002.06.04.

sector: AMURGA

complejo: ALTOS DEL BUQUE

conjunto: CUMBRECILLA DE AMURGA I

CARTA ARQUEOLÓGICA DE SAN BARTOLOMÉ DE TIRAJANA,  
GRAN CANARIA

plano: 20


E: 1:5.000  
(hoja: 45.80 N)



Servicio de Arqueología del Museo Canario

fuelle cartográfica: Excmo. Cabildo Insular de Gran Canaria





codigo: 513.002.06.03.

sector: AMURGA

complejo: ALTOS DEL BUQUE

conjunto: LOS CASTILLEJOS III

CARTA ARQUEOLÓGICA DE SAN BARTOLOMÉ DE TIRAJANA,  
GRAN CANARIA

plano: 19

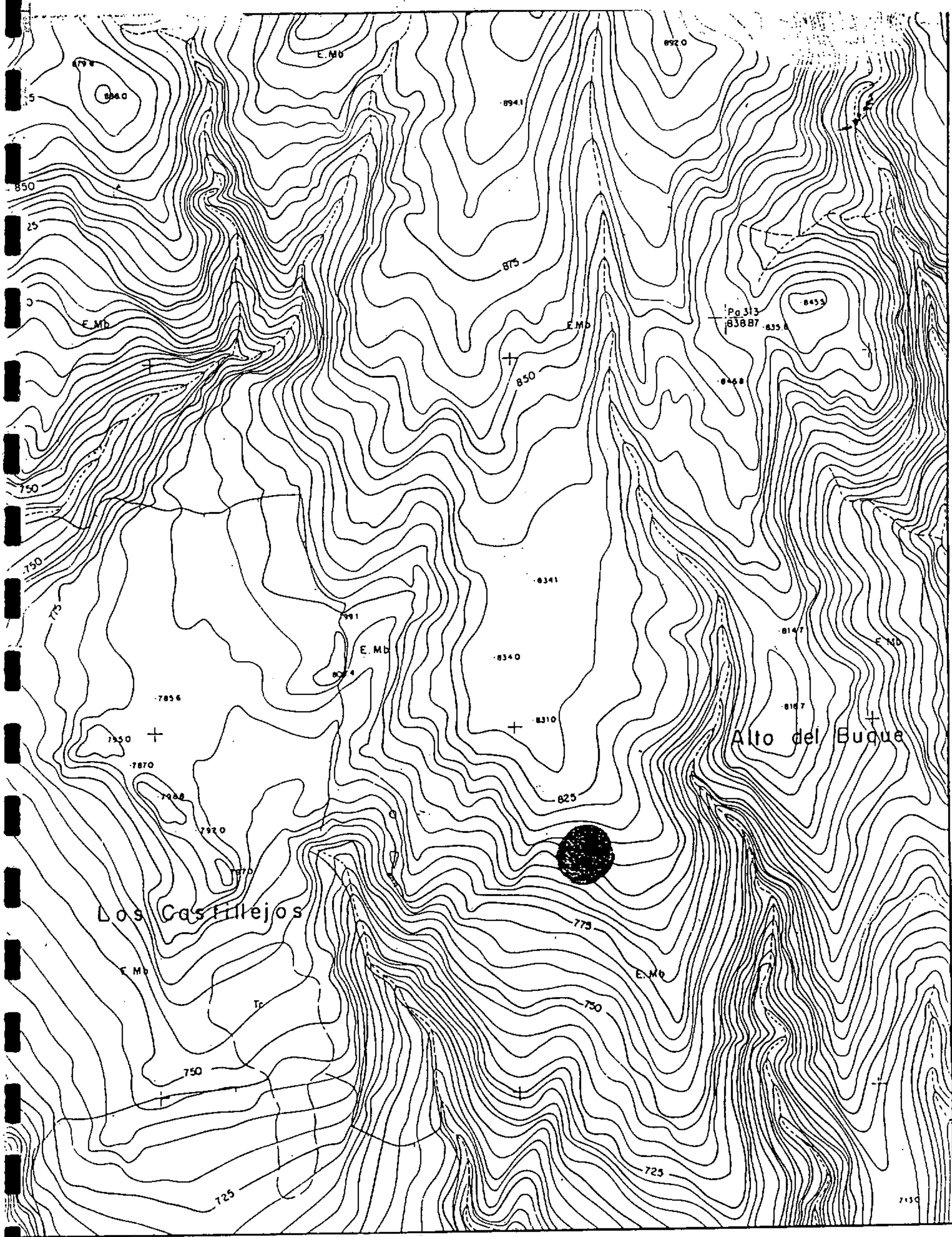
E: 1:5.000  
(hoja: 45.80 N)



Servicio de Arqueología del Museo Canario

fuelle cartográfico: Excmo. Cabildo Insular de Gran Canaria





codigo: 513.002.06.02.

sector: AMURGA

complejo: ALTOS DEL BUQUE

conjunto: LOS CASTILLEJOS II

CARTA ARQUEOLÓGICA DE SAN BARTOLOMÉ DE TRAJANA,  
GRAN CANARIA

plano: 18

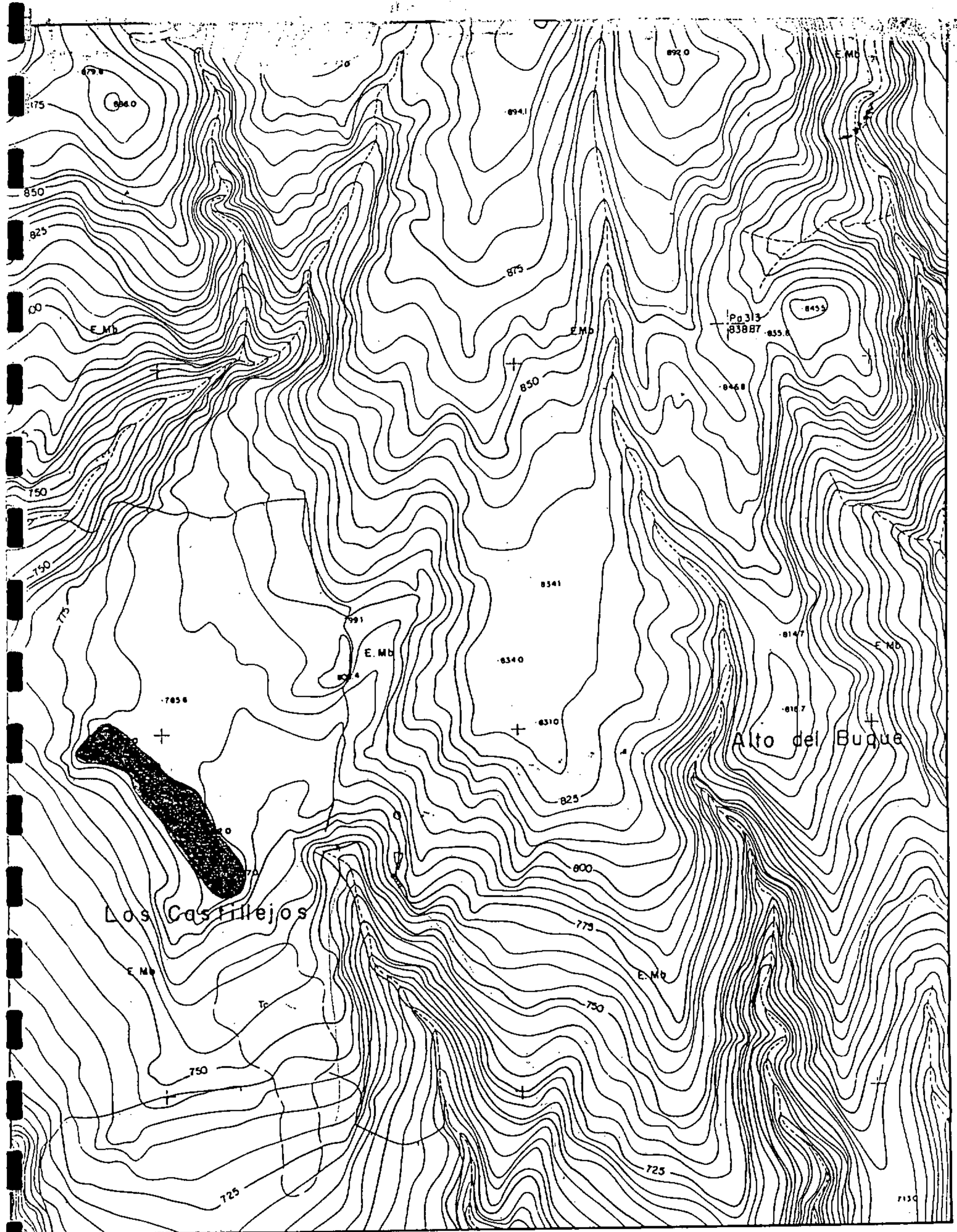
E:1:5.000  
(hoja:45.80 N)



Servicio de Arqueología del Museo Canario

fuentes cartográfica: Excmo. Cabildo Insular de Gran Canaria





codigo: 513.002.06.01.

sector: AMURGA

complejo: ALTOS DEL BUQUE

conjunto: LOS CASTILLEJOS I

CARTA ARQUEOLÓGICA DE SAN BARTOLOMÉ DE TIRAJANA,  
GRAN CANARIA

plano: 17

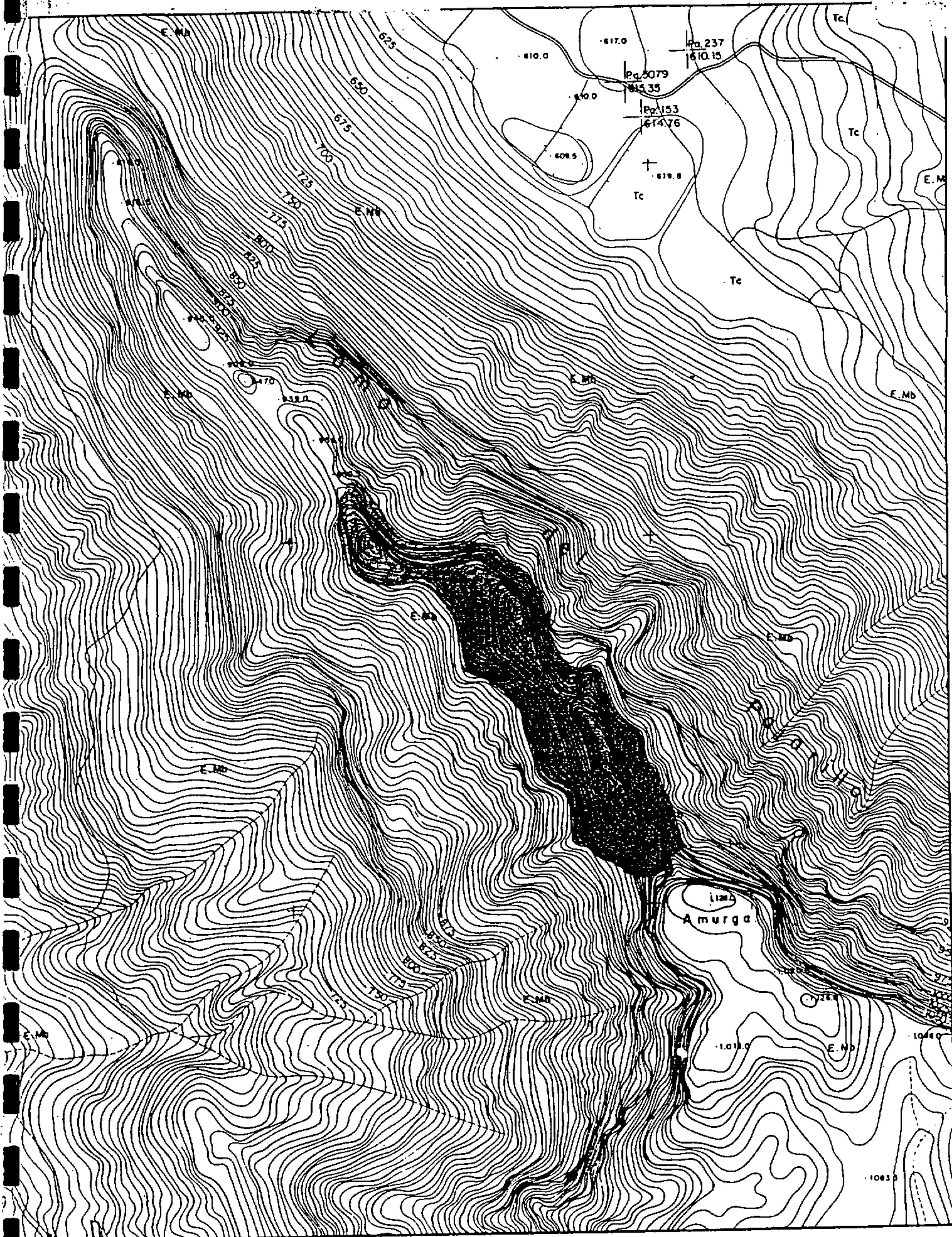
E: 1:5.000  
(hoja: 45.80 N)



Servicio de Arqueología del Museo Canario

fuelle cartográfica: Excmo. Cabildo Insular de Gran Canaria





codigo: 513.002.05.01.

sector: AMURGA

complejo: LOMO PAJARCILLOS

conjunto: LOMO PAJARCILLOS



Servicio de Arqueología del Museo Canario

CARTA ARQUEOLÓGICA DE SAN BARTOLOMÉ DE TIRAJANA,  
GRAN CANARIA


plano: 16

E:1:5.000  
(hoja:45.85 N)



fuerce cartográfica: Excmo. Cabildo Insular de Gran Canaria





codigo: 513.002.04.04.

sector: AMURGA

complejo: CUMBRES DE AMURGA

conjunto: TÚMULO DE AMURGA

CARTA ARQUEOLÓGICA DE SAN BARTOLOMÉ DE TIRAJANA,  
GRAN CANARIA

plano: 15

E: 1:5.000  
(hoja: 45.85 N)



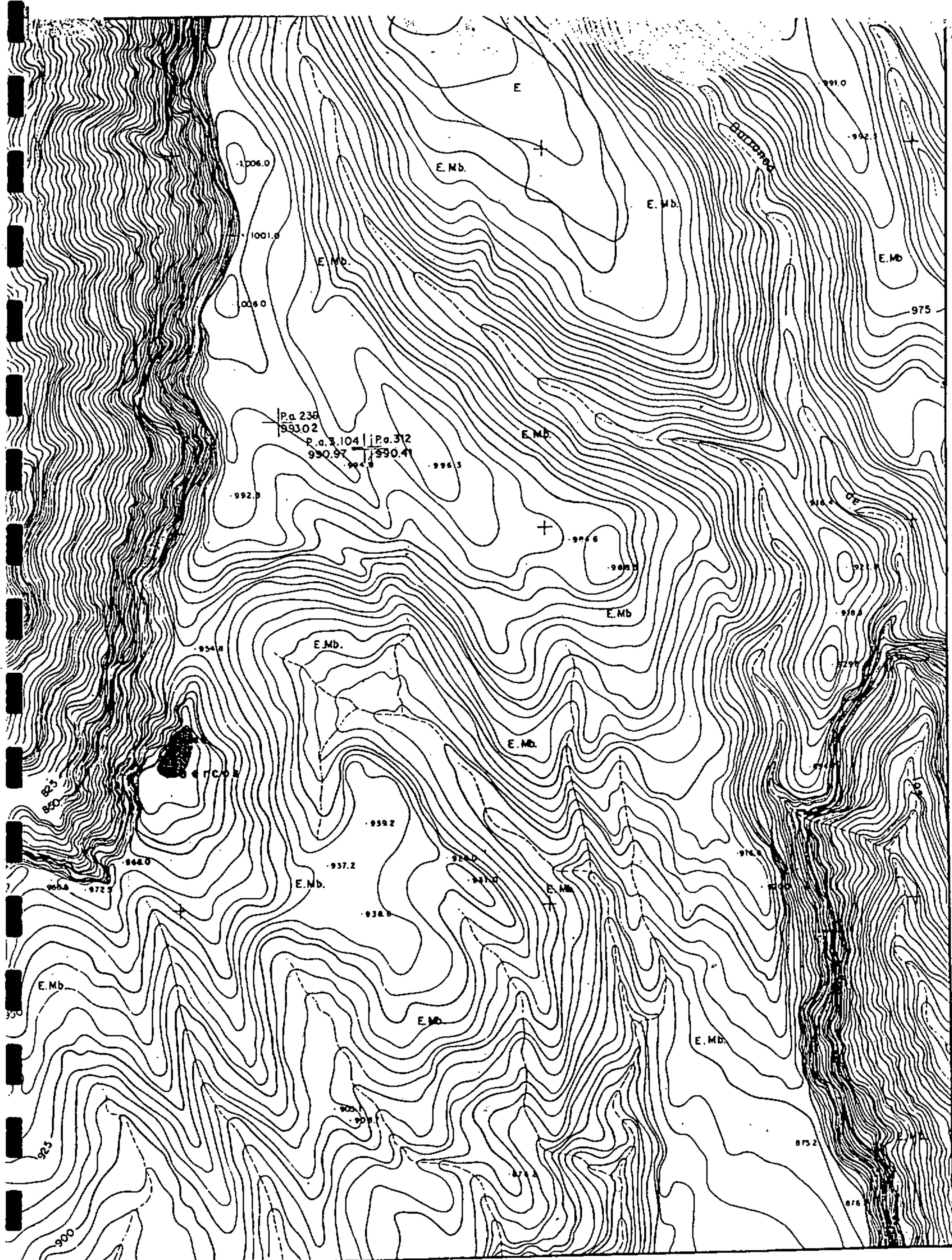
Servicio de Arqueología del Museo Canario

Fuente cartográfica: Excmo. Cabildo Insular de Gran Canaria









codigo: 513.002.04.02.

CARTA ARQUEOLÓGICA DE SAN BARTOLOMÉ DE TIRAJANA,  
GRAN CANARIA

sector: AMURGA

complejo: CUMBRES DE AMURGA

conjunto: LOS PUERCOS

plano: 13


E: 1:5.000  
(hoja: 45.85 S)



Servicio de Arqueología del Museo Canario

fuelle cartográfico: Excmo. Cabildo Insular de Gran Canaria





codigo: 513.002.04.01.

sector: AMURGA

complejo: CUMBRES DE AMURGA

conjunto: 01.

CARTA ARQUEOLÓGICA DE SAN BARTOLOMÉ DE TIRAJANA,  
GRAN CAÑARIA

plano: 12

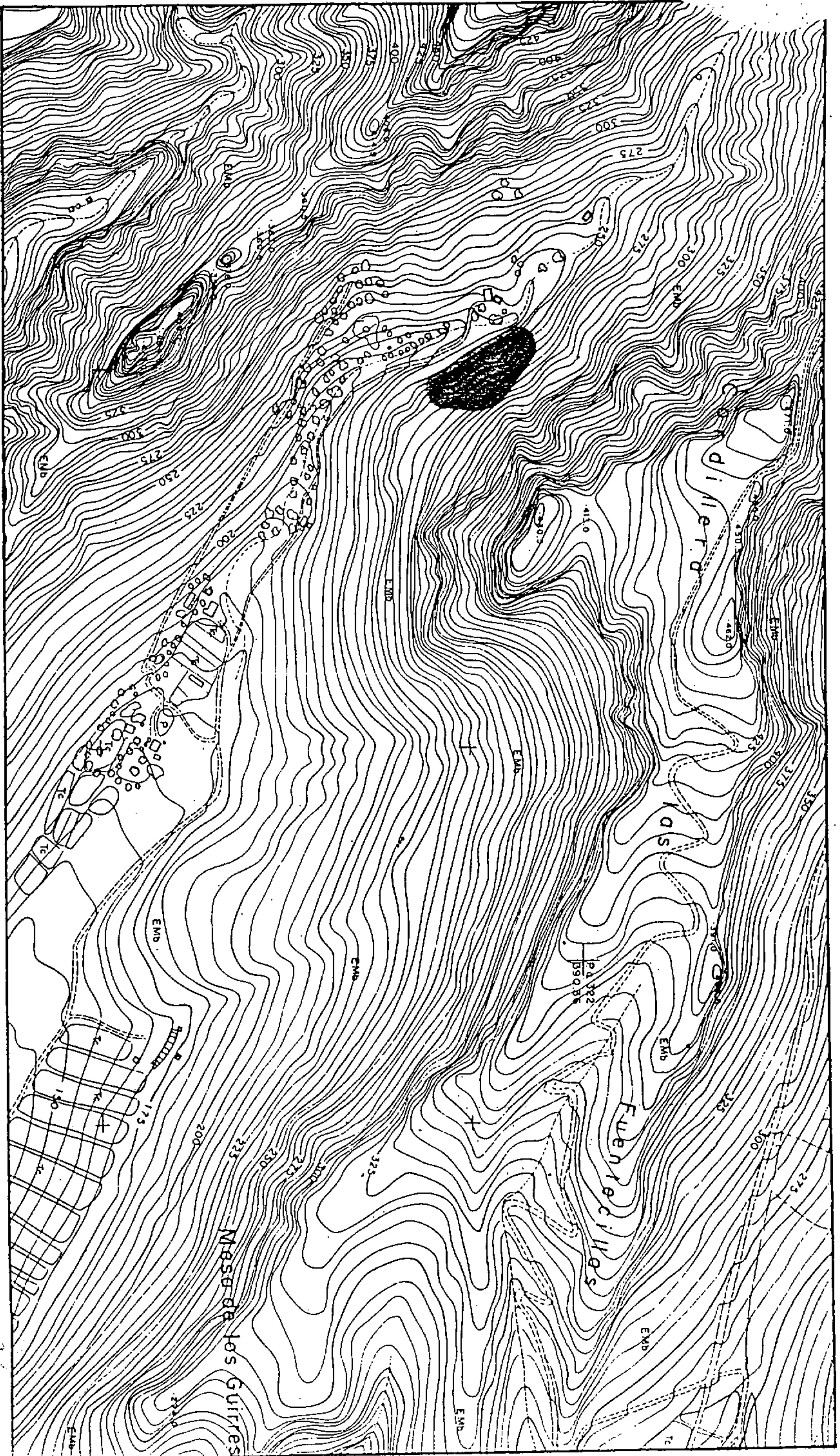
E: 1:5.000  
(hoja: 45.85 N)



Servicio de Arqueología del Museo Canario

fuerce cartográfica: Excmo. Cabildo Insular de Gran Canaria





codigo: 513.002.02.03.

sector: AMURGA

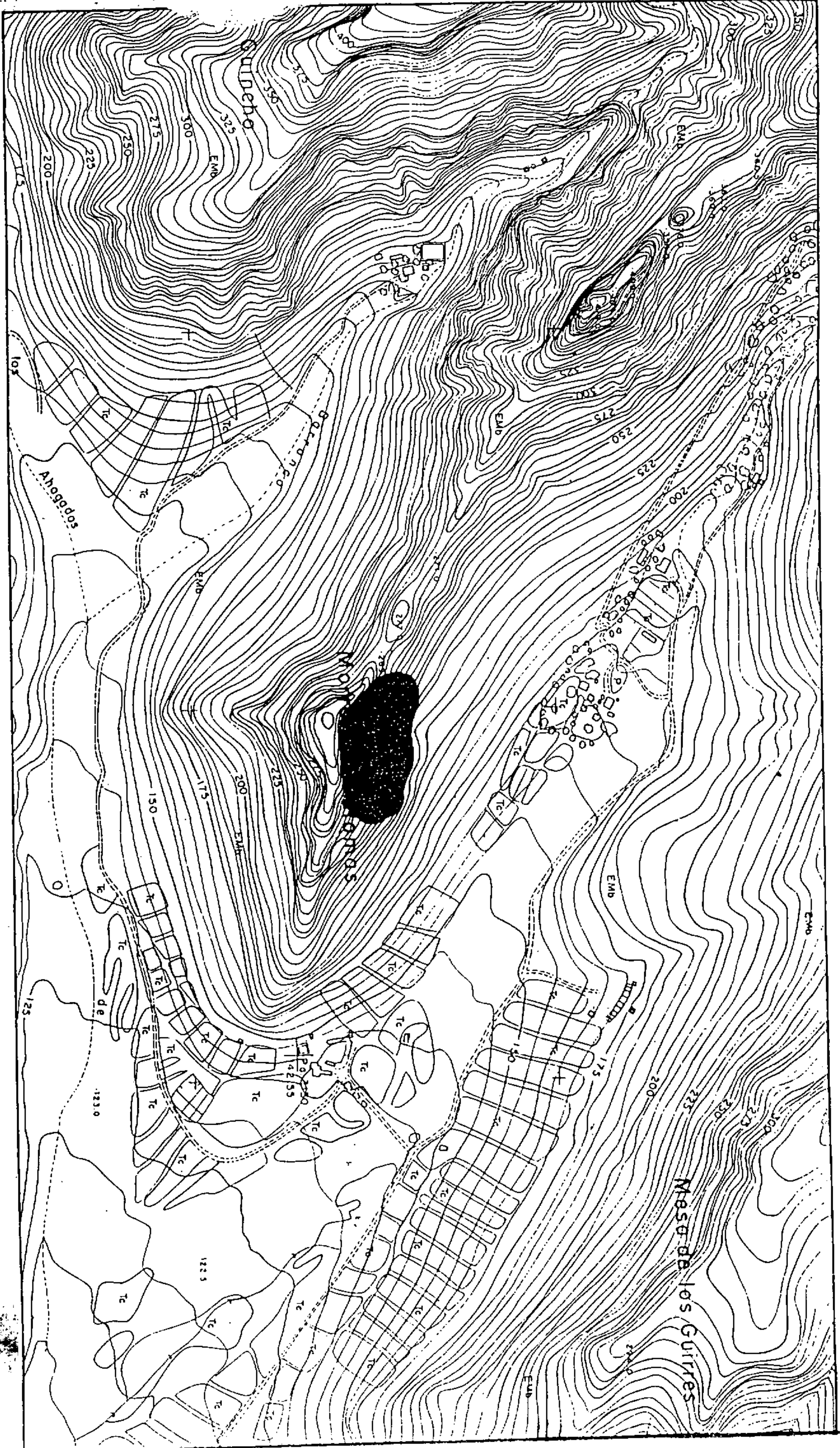
complejo: BARRANCO DE LAS PALMAS

plan: 11 N

CARTA ARQUEOLÓGICA DE SAN BARTOLOMÉ DE TIRAJANA,  
GRAN CANARIA

plano: 11 N





codigo: 513.002.02.02.

sector: AMURGA

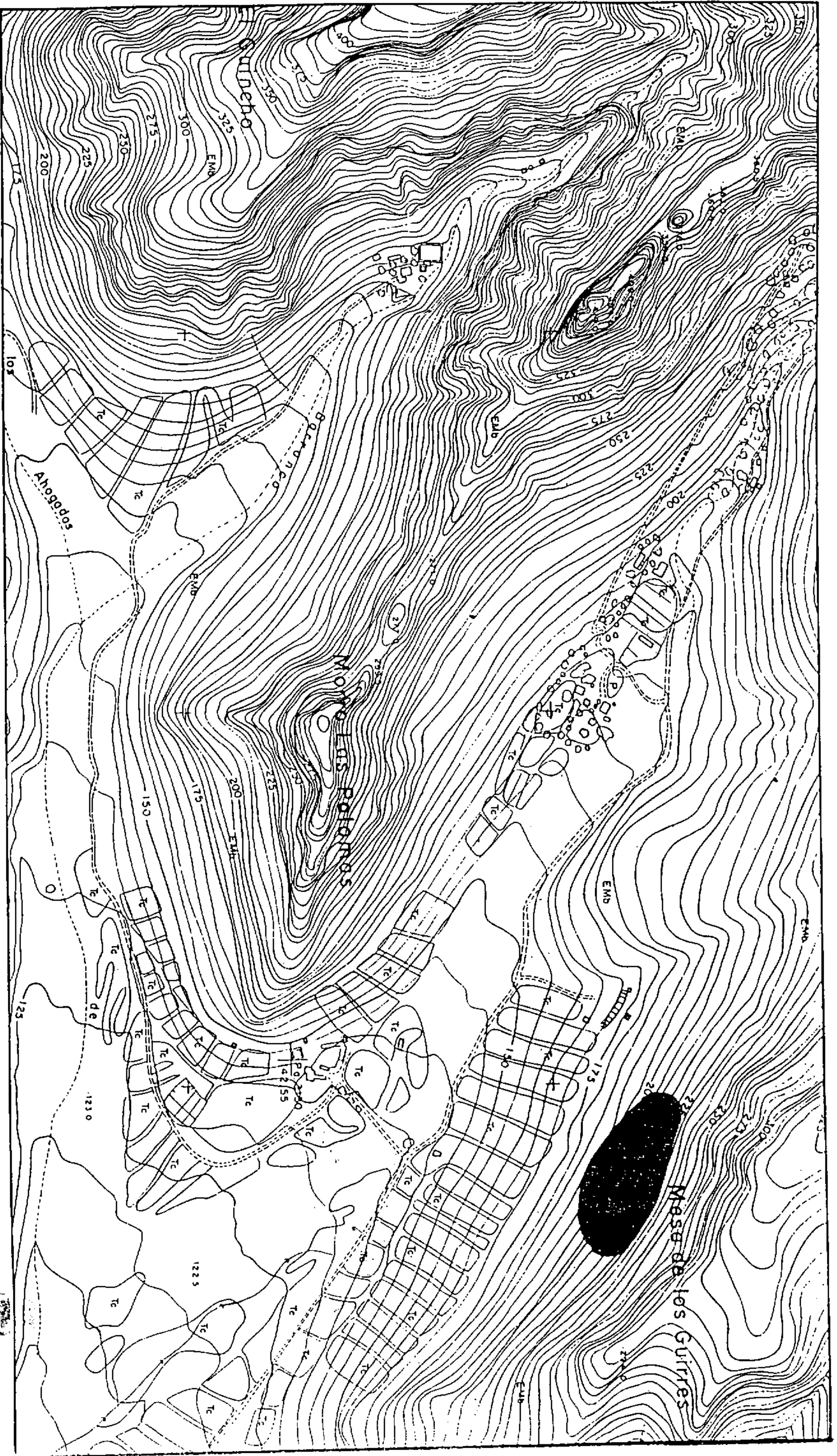
complejo: BARRANCO DE LAS PALMAS

CARIA ARQUEOLOGICA DE SAN BARTOLOME DE TIRAJANA,  
GRAN CANARIA

plano: 10 N







codigo: 513.002.02.01.  
sector: AMURGA

CARTA ARQUEOLOGICA DE SAN BARTOLOME DE TIRAJANA,  
GRAN CANARIA

ejemplar: 9 ARPANCO DE LAS PALMAS

plano: 9 N

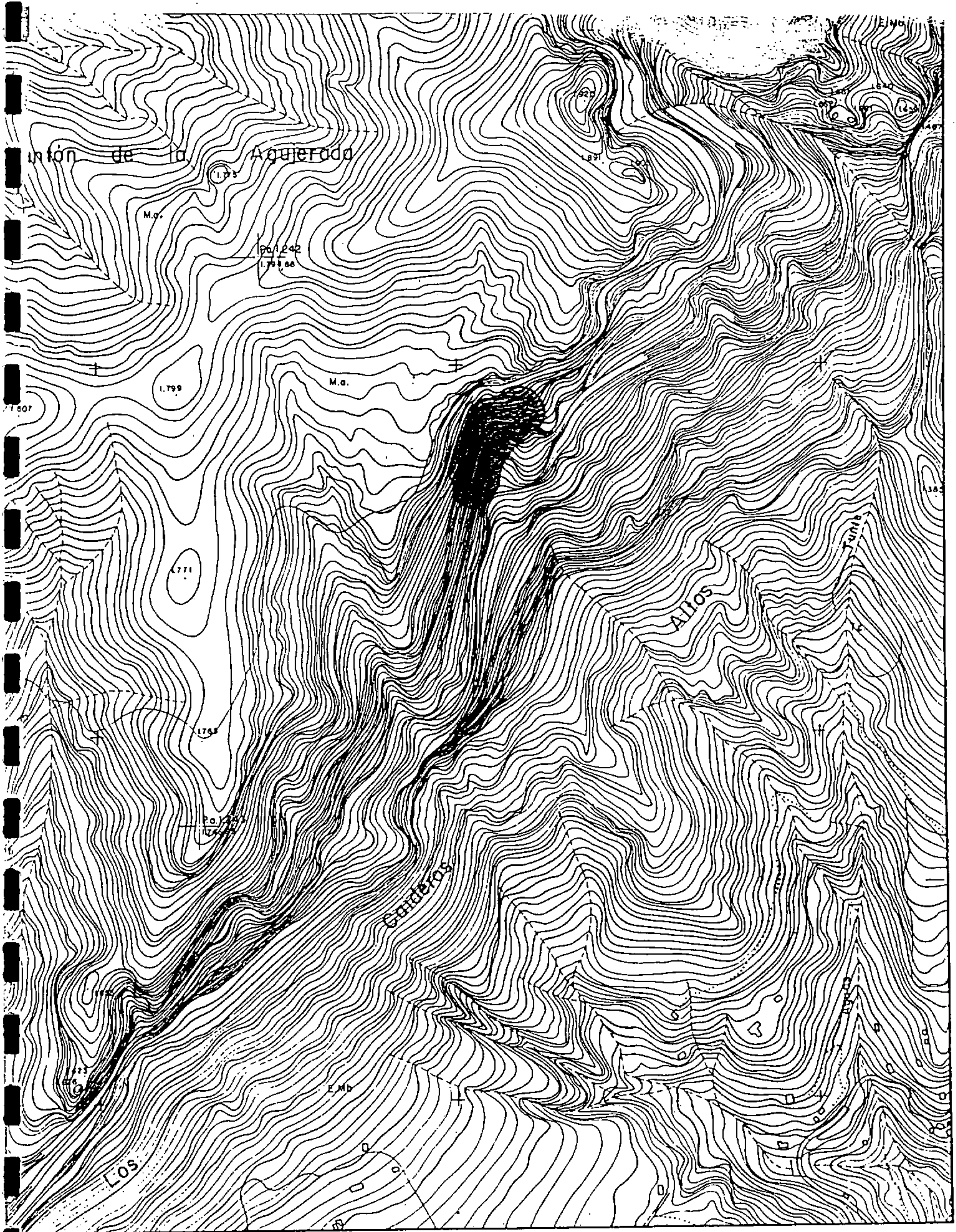












codigo: 513.001.06.05.

sector: CUENCA DE TIRAJANA

complejo: CALDERA DE TIRAJANA

conjunto: HUMIAGA

CARTA ARQUEOLÓGICA DE SAN BARTOLOMÉ DE TIRAJANA,  
GRAN CANARIA

plano: 6

E:1:5.000


(hoja:40.95 S)



Servicio de Arqueología del Museo Canario

fuente cartográfica: IGN. Copia de la hoja de Gran Canaria





codigo: 513.001.06.04.

sector: CUENCA DE TIRAJANA

complejo: CALDERA DE TIRAJANA

conjunto: EL SEQUERO ALTO BAJO

CARTA ARQUEOLÓGICA DE SAN BARTOLOMÉ DE TIRAJANA,  
GRAN CANARIA

plano: 5


E: 1:5.000  
(hoja: 40.90 N)



Servicio de Arqueología del Museo Canario

fuerza cartográfica: Excmo. Cabildo Insular de Gran Canaria





codigo: 513.001.06.03.

sector: CUENCA DE TIRAJANA

complejo: CALDERA DE TIRAJANA

conjunto: CASA DE TUNTE

CARTA ARQUEOLÓGICA DE SAN BARTOLOMÉ DE TIRAJANA,  
GRAN CANARIA

plano: 4

E: 1:5.000  
(hoja: 40.90 N)

N




Servicio de Arqueología del Museo Canario

fuentes cartográficas: Excmo. Cabildo Insular de Gran Canaria









codigo: 513.001.06.01.

sector: CUENCA DE TIRAJANA

complejo: CALDERA DE TIRAJANA

conjunto: LAS GUIRRERAS

CARTA ARQUEOLÓGICA DE SAN BARTOLOMÉ DE TIRAJANA,  
GRAN CANARIA

plano: 2

E: 1:5.000  
(hoja: 40.95 S)



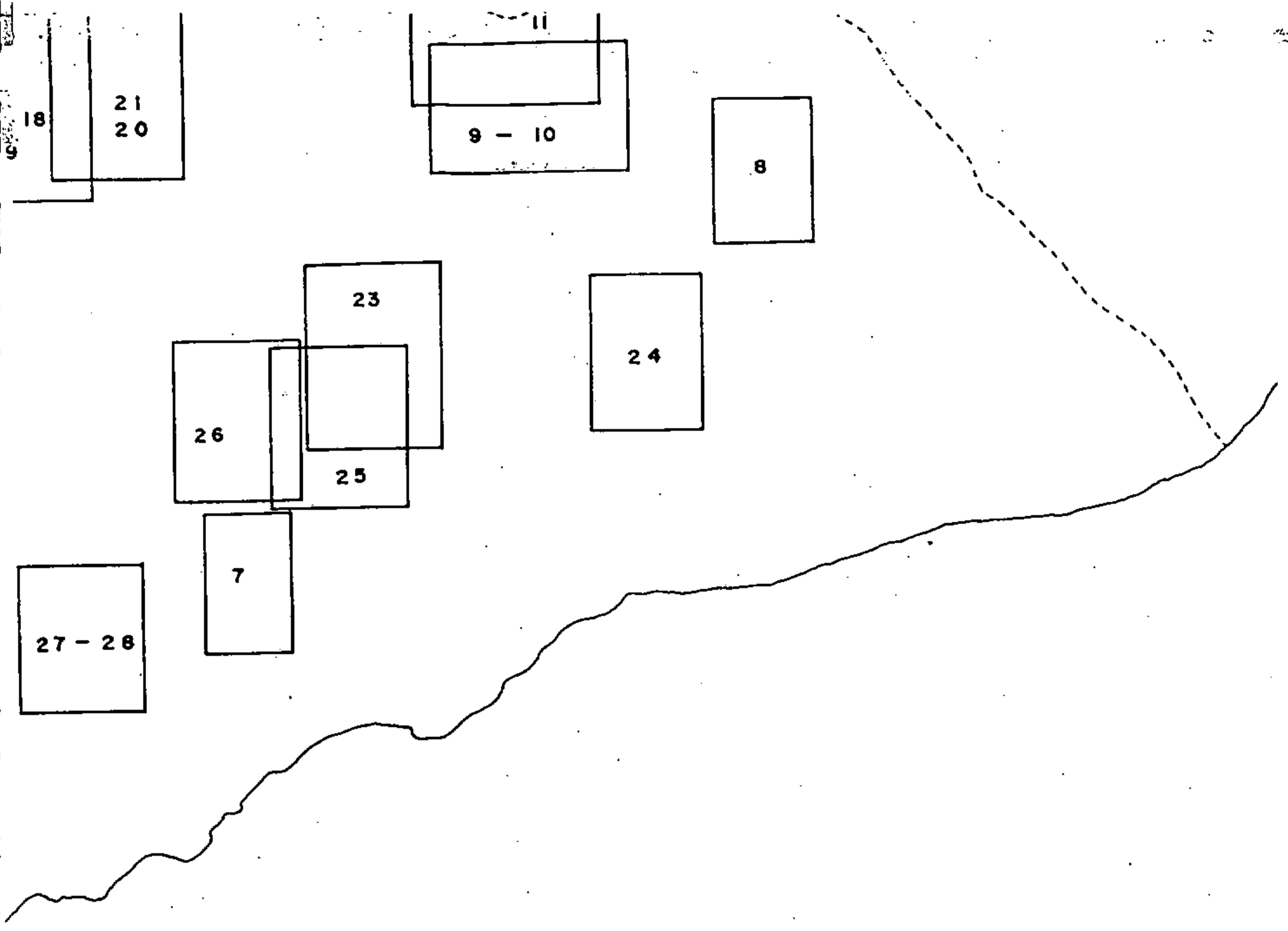
Servicio de Arqueología del Museo Canario

fuentes cartográficas: Excmo. Cabildo Insular de Gran Canaria





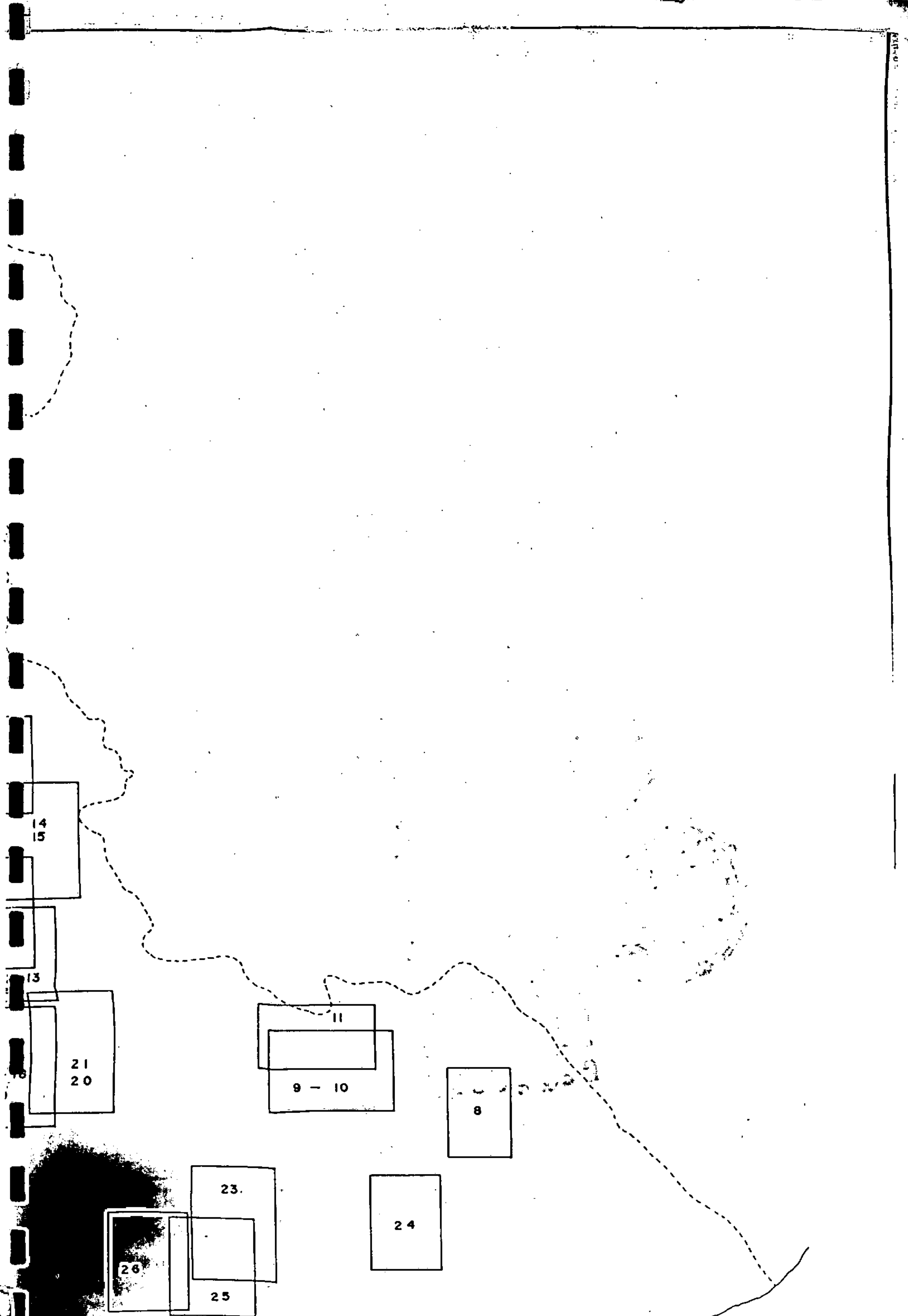




 Servicio de Arqueología del Museo Canario

*[Faint, illegible handwritten text]*





14

15

13

21  
20

11

9 - 10

8

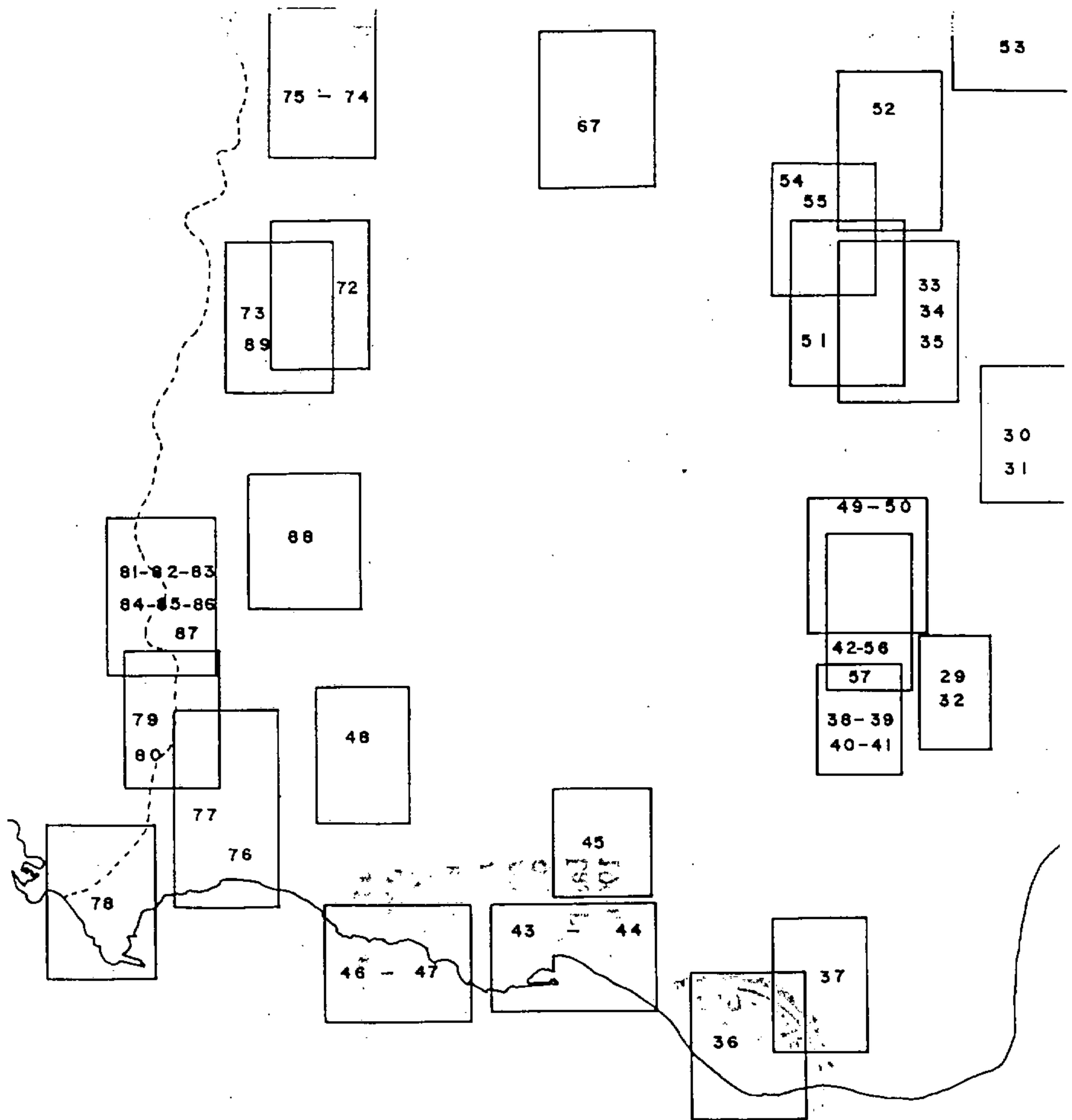
23

24

26

25





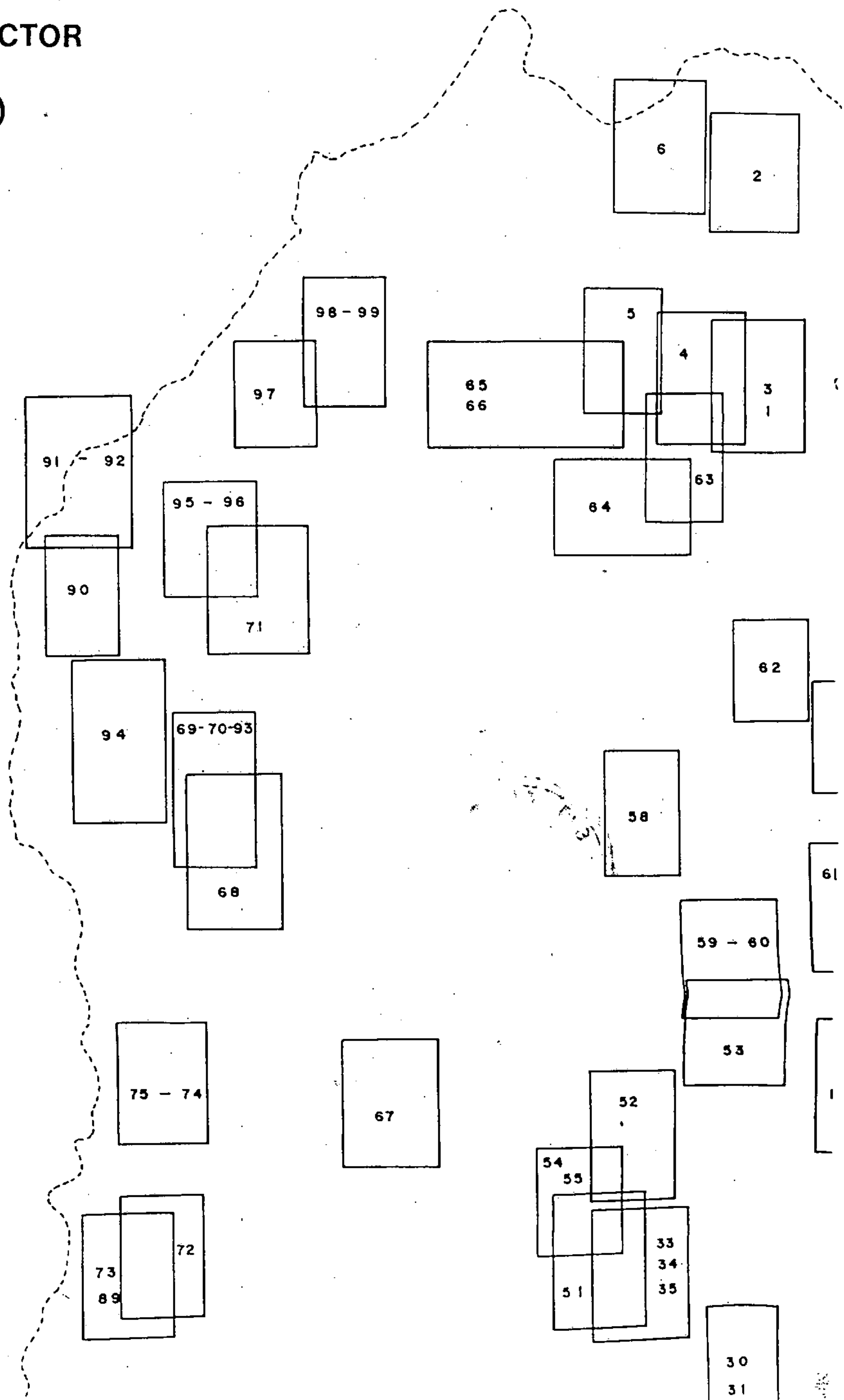


# MAPA ARQUEOLOGICA

Bartolomé de Tirajana

PLANO DIRECTOR

(1:5000)





CARTA ARQUEOLÓGICA DE SAN BARTOLOMÉ DE TIRAJANA,  
GRAN CANARIA

CONJUNTOS ARQUEOLÓGICOS

E:1:5.000

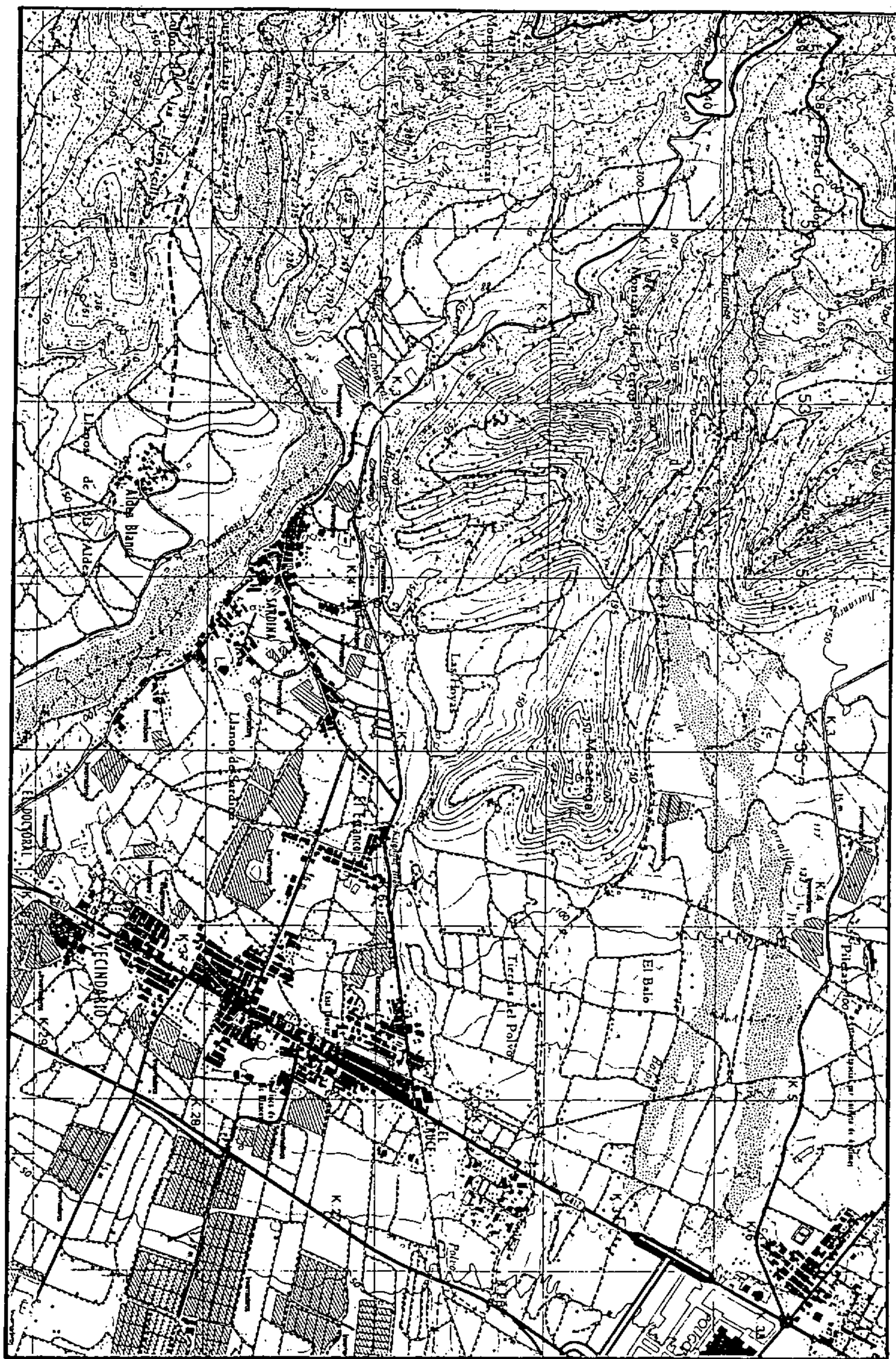
Fuente cartográfica: Excmo. Cabildo Insular de Gran Canaria



Servicio de Arqueología del Museo Canario







CARTA ARQUEOLÓGICA DE SAN BARTOLOMÉ DE TIRAJANA, GRAN CANARIA

E: 1:25.000

(hoja: 5V (84-85))



Servicio de Arqueología del Museo Canario

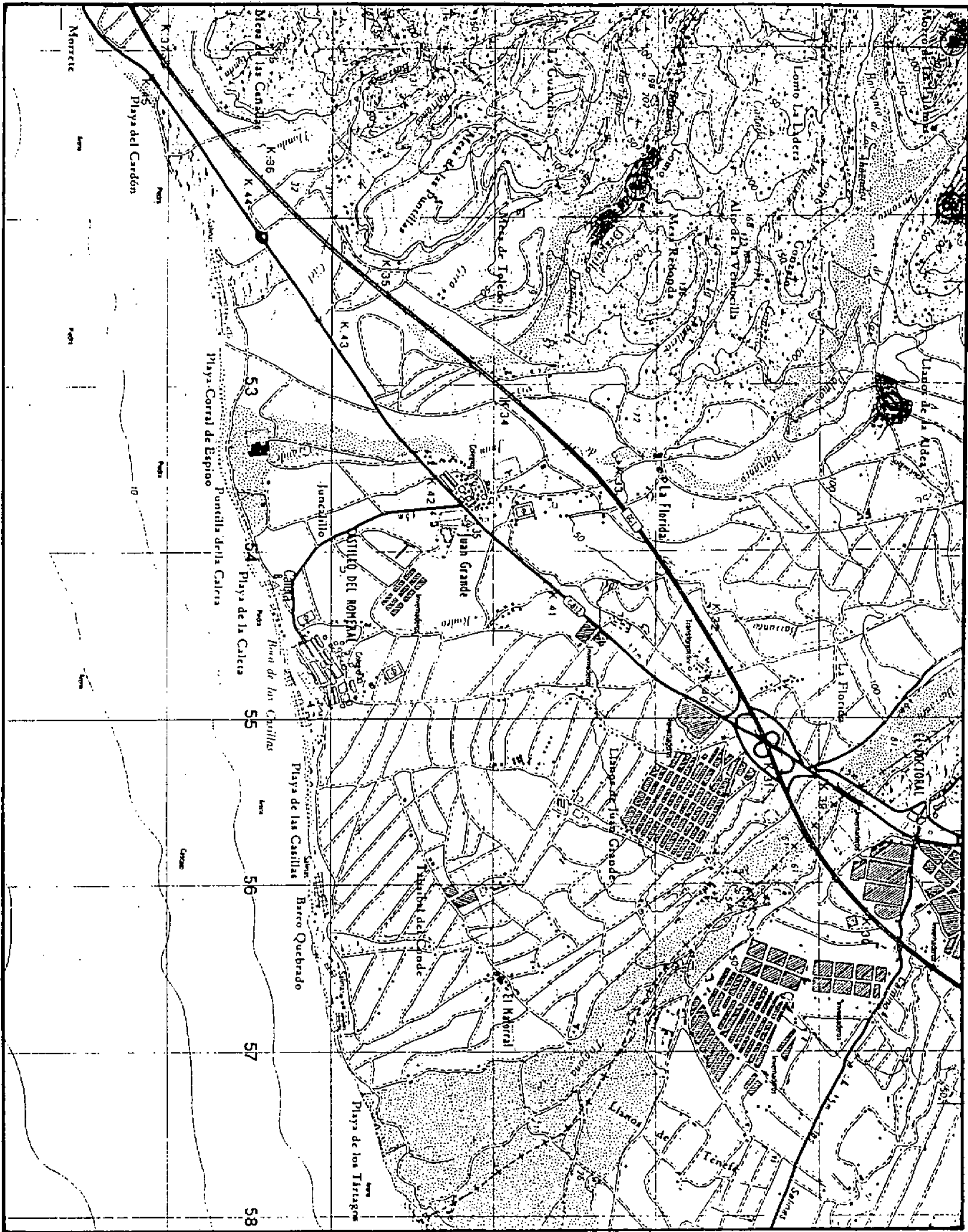
fFuente cartográfica: Servicio Cartográfico del Ejército. 1984



4C







4B

CARTA ARQUEOLÓGICA DE SAN BARTOLOMÉ DE TIRAJANA, GRAN CANARIA

E: 1:25.000

(hoja: 5V (84-86))



Servicio de Arqueología del Museo Canario

Fuente cartográfica: Servicio Cartográfico del Ejército. 1984



4B

- 1) 513.002.08.01 EL DRAGUILLO
- 2) 513.002.01.02 LLANOS DE LA ALDEA
- 3) 513.002.02.01 BARRANCO DE LAS PALMAS I
- 4) 513.002.02.02 BARRANCO DE LAS PALMAS II







3E

- 1) 513.001.05.01 LOMO DE LAS PULGAS
- 2) 513.001.06.02 ROSIANA
- 3) 513.001.06.03 CASA DE TUNTE
- 4) 513.001.06.01 LAS GUIRRERAS
- 5) 513.001.06.05 HUMIAGA





CARTA ARQUEOLÓGICA DE SAN BARTOLOMÉ DE TIRAJANA, GRAN CANARIA

E: 1:25.000



Servicio de Arqueología del Museo Canario

fuentes cartográficas: Servicio Cartográfico del Ejército. 1984

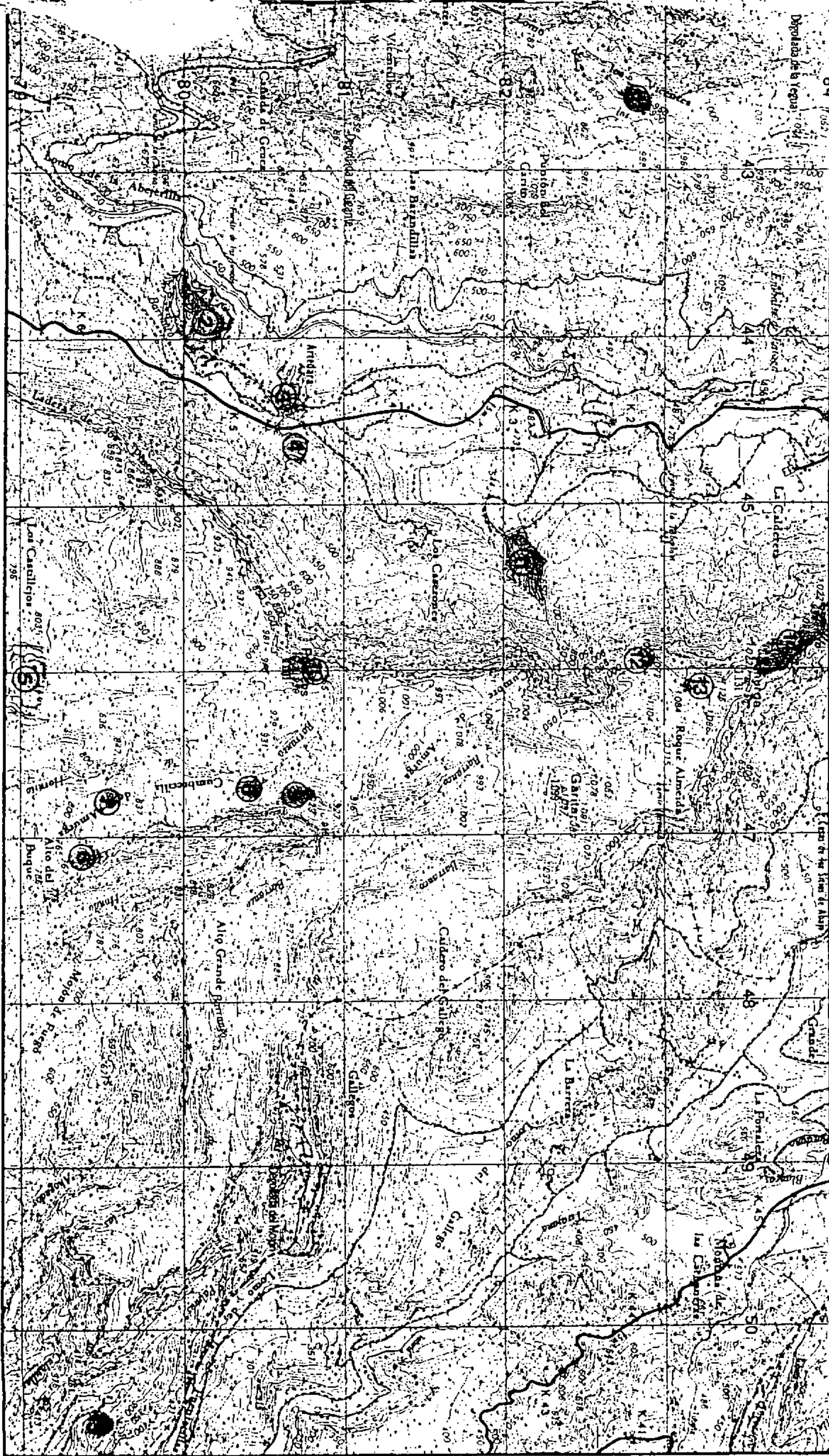
(hoja:5V (83-85))



3D

- 1) 513.002.05.01 LOMO PAJARCILLOS
- 2) 513.004.06.04 CASA DEL PADRINO
- 3) 513.005.05.01 MORRO DE LAS VACAS
- 4) 513.004.08.01 LLANO PELADO





3C  
N

CARTA ARQUEOLÓGICA DE SAN BARTOLOMÉ DE TIRAJANA, GRAN CANARIA

E: 1:25.000

(hoja:5V (83-85))



Servicio de Arqueología del Museo Canario

fuerza cartográfica: Servicio Cartográfico del Ejército. 1984



3C

- 1) 513.004.05.01 LOMO DE LOS VICENTES
- 2) 513.004.01.05 NECRÓPOLIS DE ARTEARA
- 3) 513.004.06.01 EL LOMITO
- 4) 513.004.06.02 CONJUNTO 02
- 5) 513.002.06.03 LOS CASTILLEJOS III
- 6) 513.002.06.04 CUMBRECILLA DE AMURGA I
- 7) 513.002.06.05 CUMBRECILLA DE AMURGA II
- 8) 513.002.06.06 CUEVAS DEL HORNILLO
- 9) 513.002.04.01 CONJUNTO 01
- 10) 513.002.04.02 LOS PUERCOS
- 11) 513.004.06.03 CASERONES
- 12) 513.002.04.03 EL TALAYÓN
- 13) 513.002.04.04 TÚMULO DE AMURGA
- 14) 513.002.05.01 LOMO PAJARCILLOS
- 15) 513.002.02.03 BARRANCO DE LAS PALMAS III





3B

- 1) 513.002.17.01 CONJUNTO 01
- 2) 513.002.16.01 CONJUNTO 01
- 3) 513.002.06.02 CONJUNTO 02
- 4) 513.002.06.03 MONTAÑA DE LA SABINETA
- 5) 513.002.17.04 LAS YEGUAS III
- 6) 513.002.13.02 EL CASTILLETE
- 7) 513.002.13.01 EL CASTILLO
- 8) 513.002.06.01 LOS CASTILLEJOS I
- 9) 513.002.06.02 LOS CASTILLEJOS II
- 10) 513.002.01.01 TARAJALILLO
- 11) 513.002.11.01 MESA DEL MACHO
- 12) 513.002.09.01 LAS TABAIBAS
- 13) 513.002.07.01 ALTOS DEL CORONADERO





3A





2E

- 1) 513.008.08.02 LOS CANALIZOS
- 2) 513.008.08.03 MORRO DE SANTIAGO I
- 3) 513.008.08.04 MORRO DE SANTIAGO II
- 4) 513.005.05.03 MORRO DE LA CRUZ GRANDE II
- 5) 513.005.05.02 MORRO DE LA CRUZ GRANDE I
- 6) 513.001.06.04 EL SEQUERO ALTO





2D

- 1) 513.008.06.01 HUESA BERMEJA
- 2) 513.006.05.04 SANTIDAD
- 3) 513.008.07.03 GRABADOS DE CHIRA
- 4) 513.008.08.01 LLANOS DEL CORRAL
- 5) 513.008.06.03 LOMO DE LA PALMA
- 513.008.06.02 MESA DE SORIA-LA PUNTA





2C

- 1) 513.007.02.03 CUEVAS LAS MAGARZAS
- 2) 513.007.02.04 EL LLANO
- 3) 513.006.05.01 EL TABLERO
- 4) 513.006.05.02 EL ARQUILLO I
- 5) 513.006.05.03 EL ARQUILLO II
- 6) 513.008.07.01 EXCUSABARAJA
- 7) 513.008.07.02 EL MONTAÑÓN DE EXCUSABARAJA





2B

- 1) 513.008.04.01 BARRANCO DEL TOSCON
- 513.008.04.02 LOMO CEMENTERIO
- 513.008.04.03 LA JARRA-SAN JOSÉ I
- 513.008.04.04 LA JARRA-SAN JOSÉ II
- 513.008.04.05 BARRANCO DE LA JARRA
- 513.008.04.06 MONTAÑETA DE LA JARRA
- 513.008.04.07 DEGALLADA DEL PINO
- 2) 513.008.04.08 MONTAÑA ARGUINEGUÍN
- 3) 513.008.04.09 CUEVAS DE LA GAMBUESA
- 4) 513.007.02.01 LA LUMBRE I
- 5) 513.007.02.02 LA LUMBRE II
- 6) 513.003.01.05 CUEVAS DE MASPALOMAS
- 7) 513.004.02.03 LA CANTERA
- 8) 513.004.03.01 CUEVAS DE LOS VICENTES
- 9) 513.004.01.01 CUEVAS DEL CAMELLO
- 10) 513.004.01.02 EL CANALIZO
- 11) 513.002.17.02 LAS YEGUAS I
- 12) 513.002.17.03 LAS YEGUAS II
- 13) 513.002.17.04 LAS YEGUAS III
- 14) 513.004.01.03 CONJUNTO 03
- 15) 513.004.01.04 GITAGANA
- 16) 513.004.02.01 MORRO DE LA PALMITA I
- 513.004.02.02 MORRO DE LA PALMITA II
- 17) 513.006.01.01 MONTELEÓN





2A

- 1) 513.008.01.02 LOMO GALEÓN
- 2) 513.008.02.02 LA MONTAÑETA
- 3) 513.008.02.03 LAS CRUCITAS
- 4) 513.008.04.01 BARRANCO DEL TOSCÓN
- 513.008.04.02 LOMO CEMENTERIO
- 5) 513.008.01.01 EL LLANILLO
- 6) 513.003.03.03 CONJUNTO 03
- 7) 513.003.03.02 MONTAÑA ARENA II
- 8) 513.003.03.01 MONTAÑA ARENA I
- 9) 513.003.02.02 EL HORNILLO
- 10) 513.003.02.01 POCILLO REAL
- 11) 513.003.01.01 PUNTA MUJERES
- 12) 513.003.01.02 DUNAS DE MASPALOMAS
- 13) 513.003.01.03 NECRÓPOLIS LOMO DE MASPALOMAS
- 14) 513.003.01.04 LOMO PEREREA





1A

1) 513.008.02.01 EL PAJAR-SANTA AGUEDA









CARTA ARQUEOLÓGICA DE SAN BARTOLOMÉ DE TRAJANA,  
GRAN CANARIA

CONJUNTOS ARQUEOLÓGICOS

E: 1:25.000

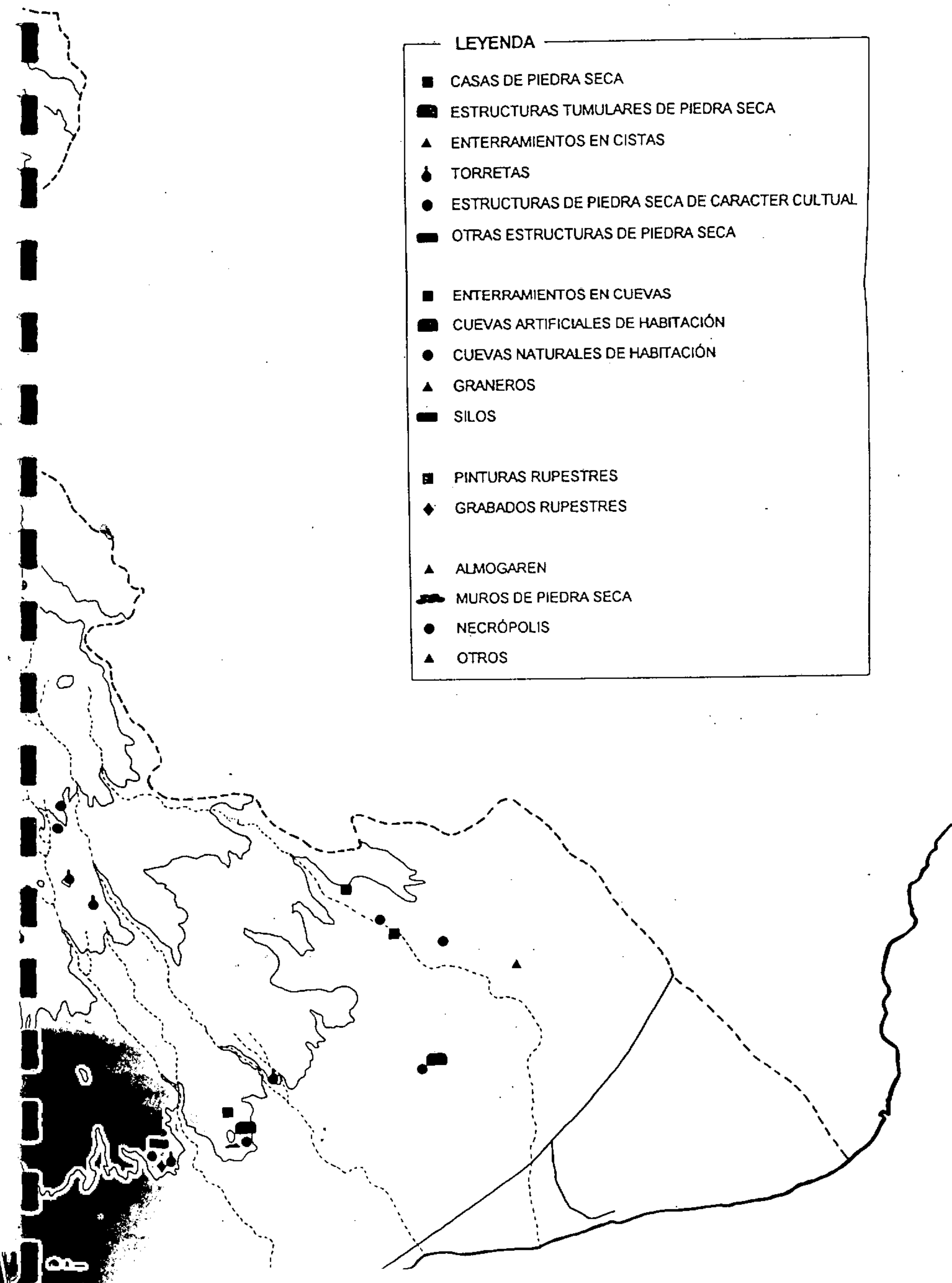
Fuente cartográfico: Servicio Cartográfico del Ejército. 1984



Servicio de Arqueología del Museo Canario

### LEYENDA

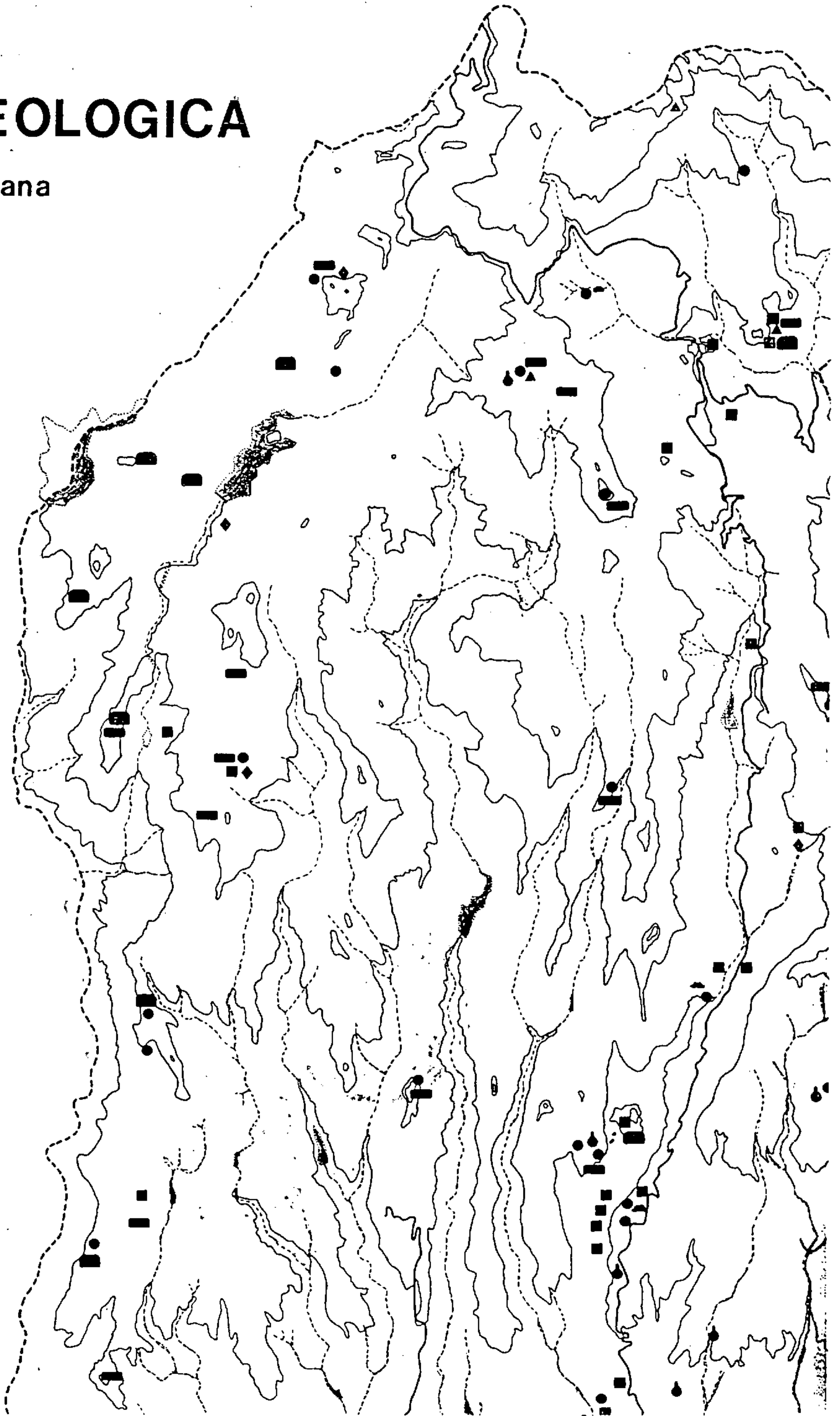
- CASAS DE PIEDRA SECA
- ESTRUCTURAS TUMULARES DE PIEDRA SECA
- ▲ ENTERRAMIENTOS EN CISTAS
- TORRETAS
- ESTRUCTURAS DE PIEDRA SECA DE CARACTER CULTUAL
- OTRAS ESTRUCTURAS DE PIEDRA SECA
  
- ENTERRAMIENTOS EN CUEVAS
- CUEVAS ARTIFICIALES DE HABITACIÓN
- CUEVAS NATURALES DE HABITACIÓN
- ▲ GRANEROS
- SILOS
  
- PINTURAS RUPESTRES
- ◆ GRABADOS RUPESTRES
  
- ▲ ALMOGAREN
- MUROS DE PIEDRA SECA
- NECRÓPOLIS
- ▲ OTROS





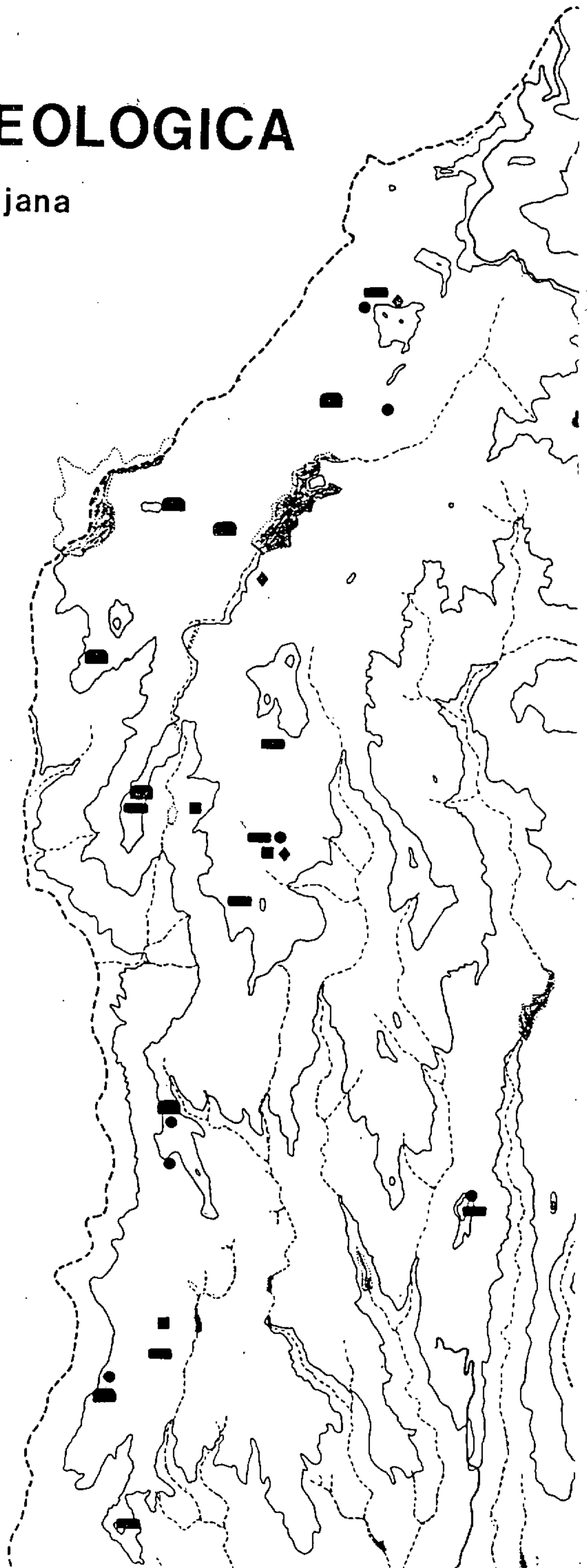
# ARQUEOLOGICA

de Tirajana

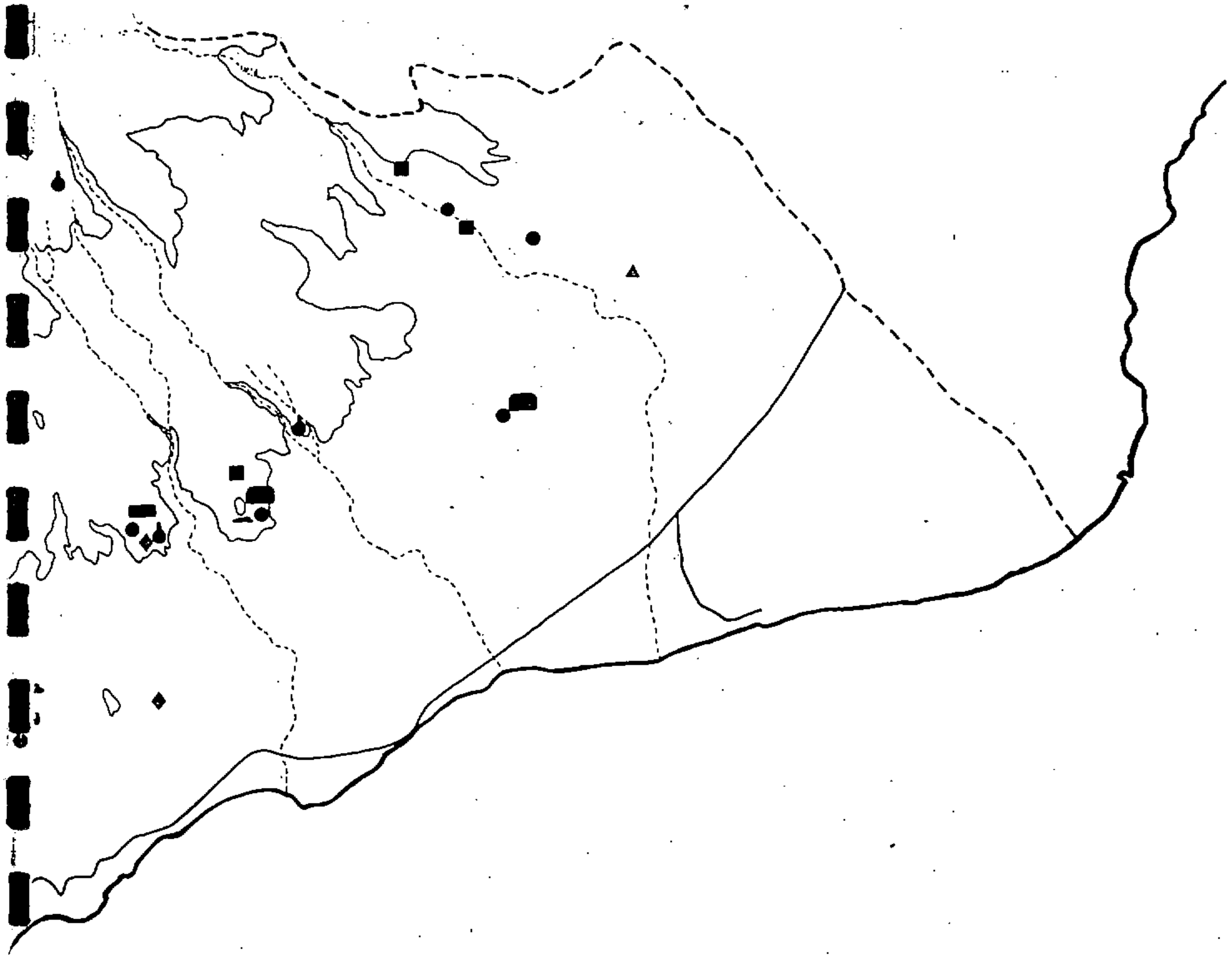


# CARTA ARQUEOLOGICA

San Bartolomè de Tirajana



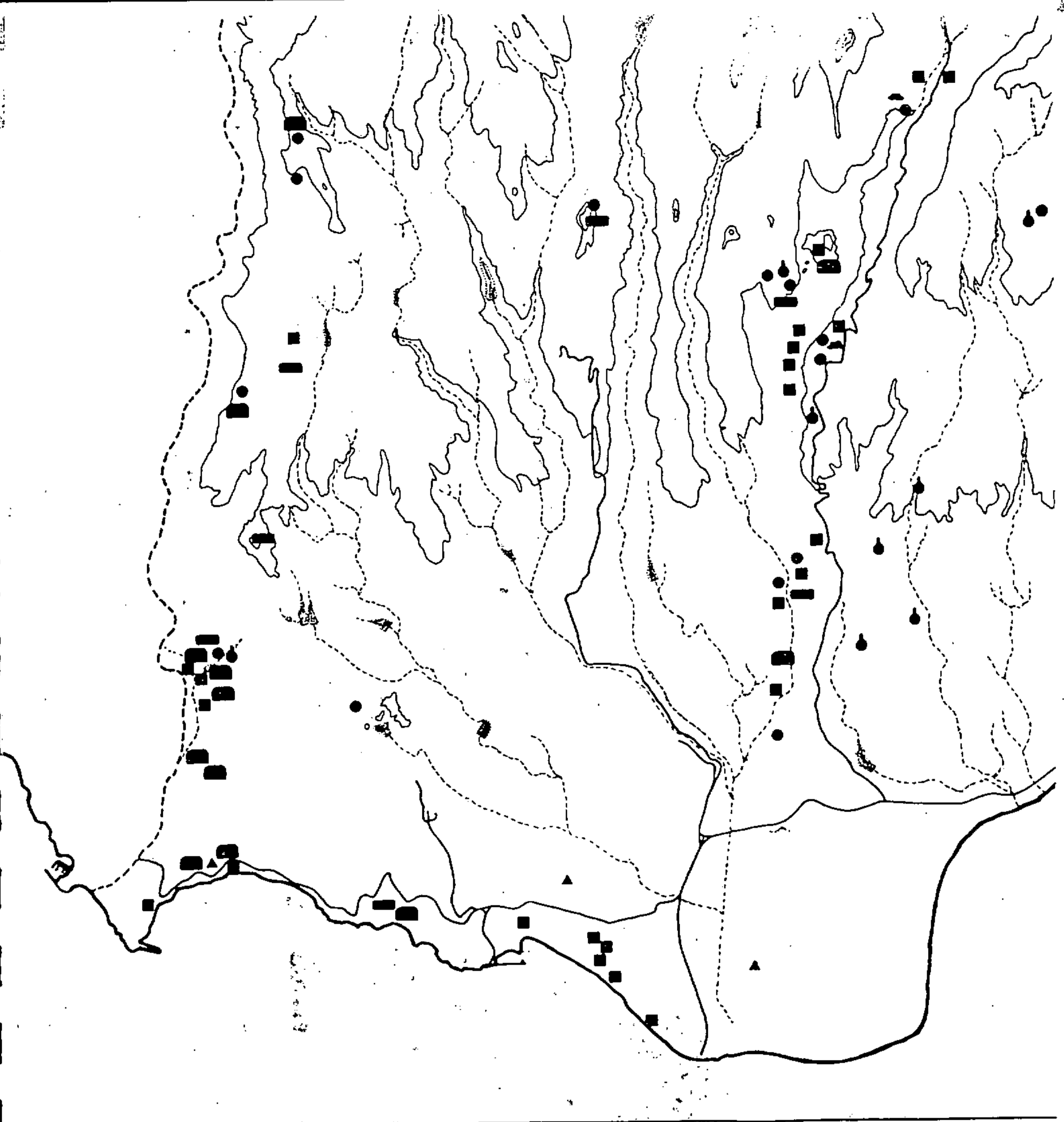




**Escala 1:50.000**



Servicio de Arqueología del Museo Canario

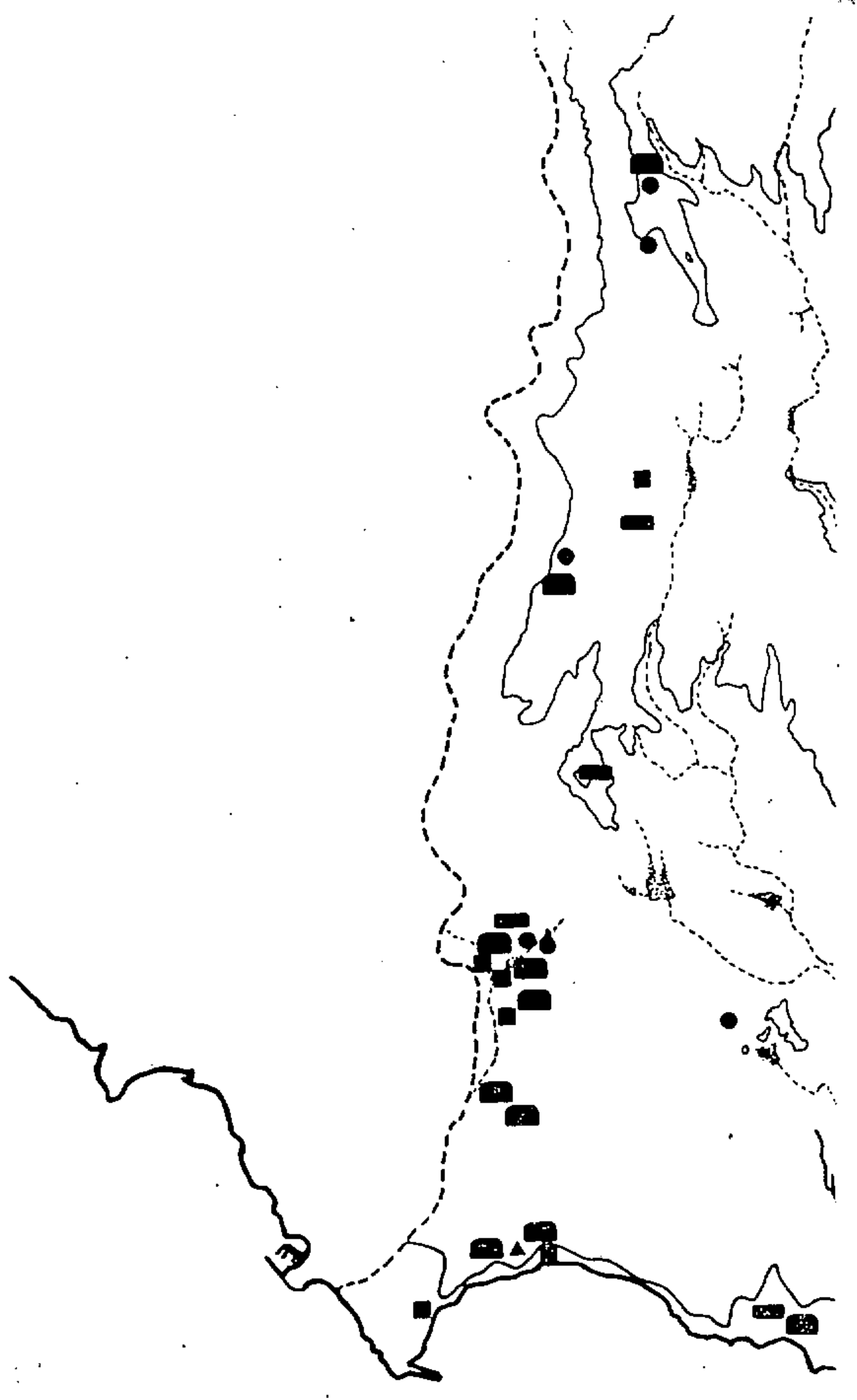


0 2 4 6 8





19 000000 00 00



**SECTOR 001: CUENCA DE TIRAJANA.**

- COMPLEJOS: 01: Llanos de Juan Grande.  
02: Lomo del Gallego.  
03: Barranco de Cuevas Blancas.  
04: Santa Lucía.  
05: Los Sitios.  
06: Caldera de Tirajana.

**SECTOR 002: AMURGA.**

- COMPLEJOS: 01: Amurga Costa.  
02: Barranco de Las Palmas.  
03: Alto Grande.  
04: Cumbres de Amurga.  
05: Lomo Pajarcillos.  
06: Altos del Buque.  
07: Barranco Hondo.  
08: Barranco del Draguillo.  
09: Montaña Tabaibas.  
10: Barranco del Berriel.  
11: Barranco de Tarajalillo.  
12: Barranco del Aguila.  
13: Cañada de San Agustín.  
14: Barranco del Toro.  
15: Barranco de la Fuente (Alto).  
16: Barranco de la Fuente (Bajo).  
17: Barranco del Cañizo.

**SECTOR 003: MASPALOMAS-COSTA.**

- COMPLEJOS: 01: Barranco de Maspalomas.  
02: Barranco de Las Meloneras.  
03: Cañada del Carpintero.

**SECTOR 004: FATAGA-LOS VICENTES.**

- COMPLEJOS: 01: Fataga medio-bajo.  
02: La Cogolla.  
03: Barranco de Los Vicentes-bajo.  
04: Barranco de Los Vicentes-alto.  
05: Barranco Vicentillos.  
06: Fataga Alto.  
07: Degollada de la Yegua  
08: Llanos de Manzanilla.

**SECTOR 005: AYAGAURES.**

- COMPLEJOS: 01: Llanos de La Gorra.  
02: Barranco de La Data bajo.  
03: Barranco de la Data medio-Ayagaures.  
04: Barranco de La Data alto.  
05: Pinos de San Antonio- Montaña La Negra.

**SECTOR 006: CHAMORISCAN-LA NEGRA.**

- COMPLEJOS: 01: Montecón.  
02: Chamoriscán-La Negra.  
03: Barranco de Palmito.  
04: Barranco de Chamoriscán.  
05: Barranco de La Negra.

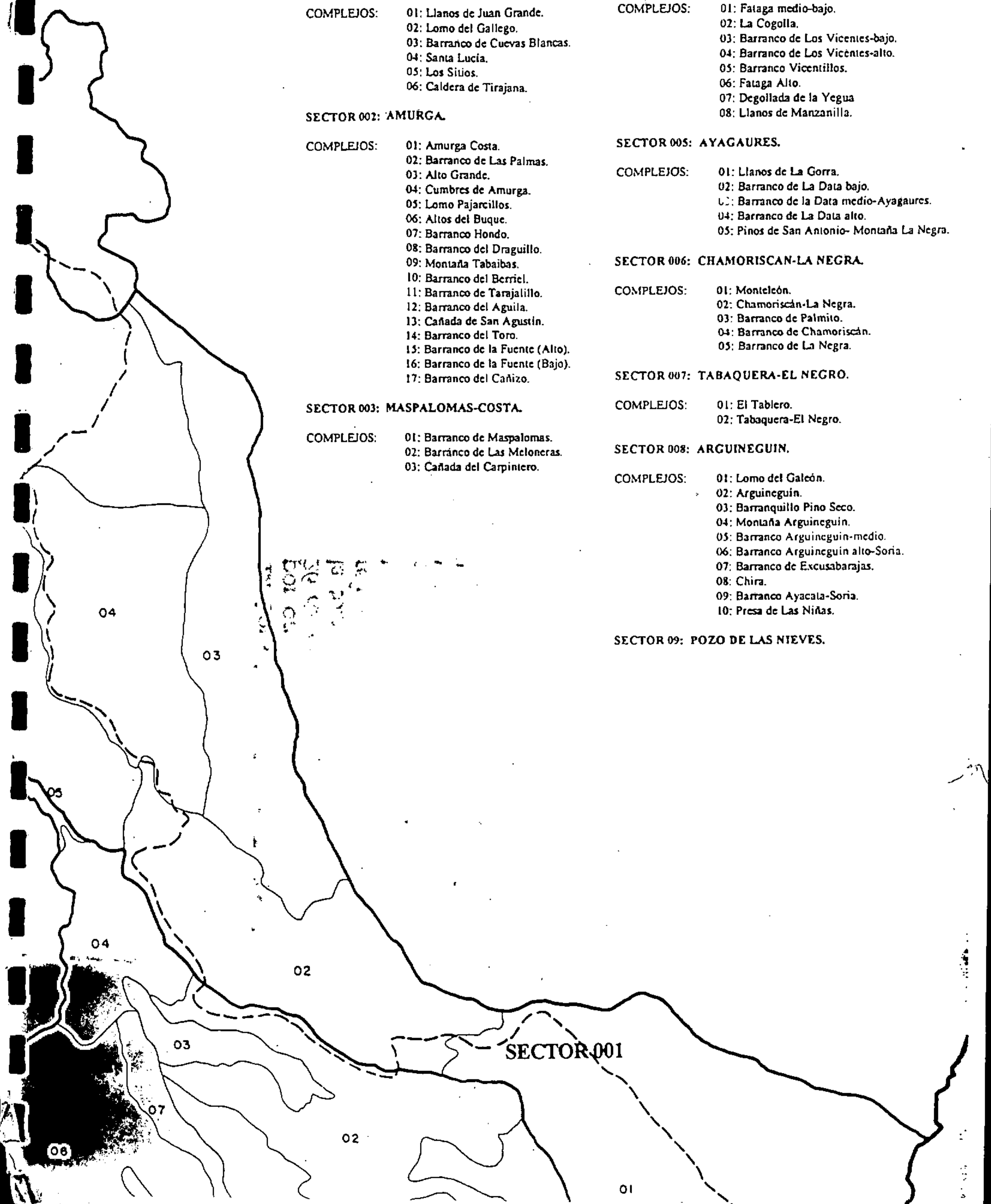
**SECTOR 007: TABAQUERA-EL NEGRO.**

- COMPLEJOS: 01: El Tablero.  
02: Tabquera-El Negro.

**SECTOR 008: ARGUINEGUIN.**

- COMPLEJOS: 01: Lomo del Galeón.  
02: Arguineguin.  
03: Barranquillo Pino Seco.  
04: Montaña Arguineguin.  
05: Barranco Arguineguin-medio.  
06: Barranco Arguineguin alto-Soria.  
07: Barranco de Excusabarajas.  
08: Chira.  
09: Barranco Ayacata-Soria.  
10: Presa de Las Niñas.

**SECTOR 09: POZO DE LAS NIEVES.**

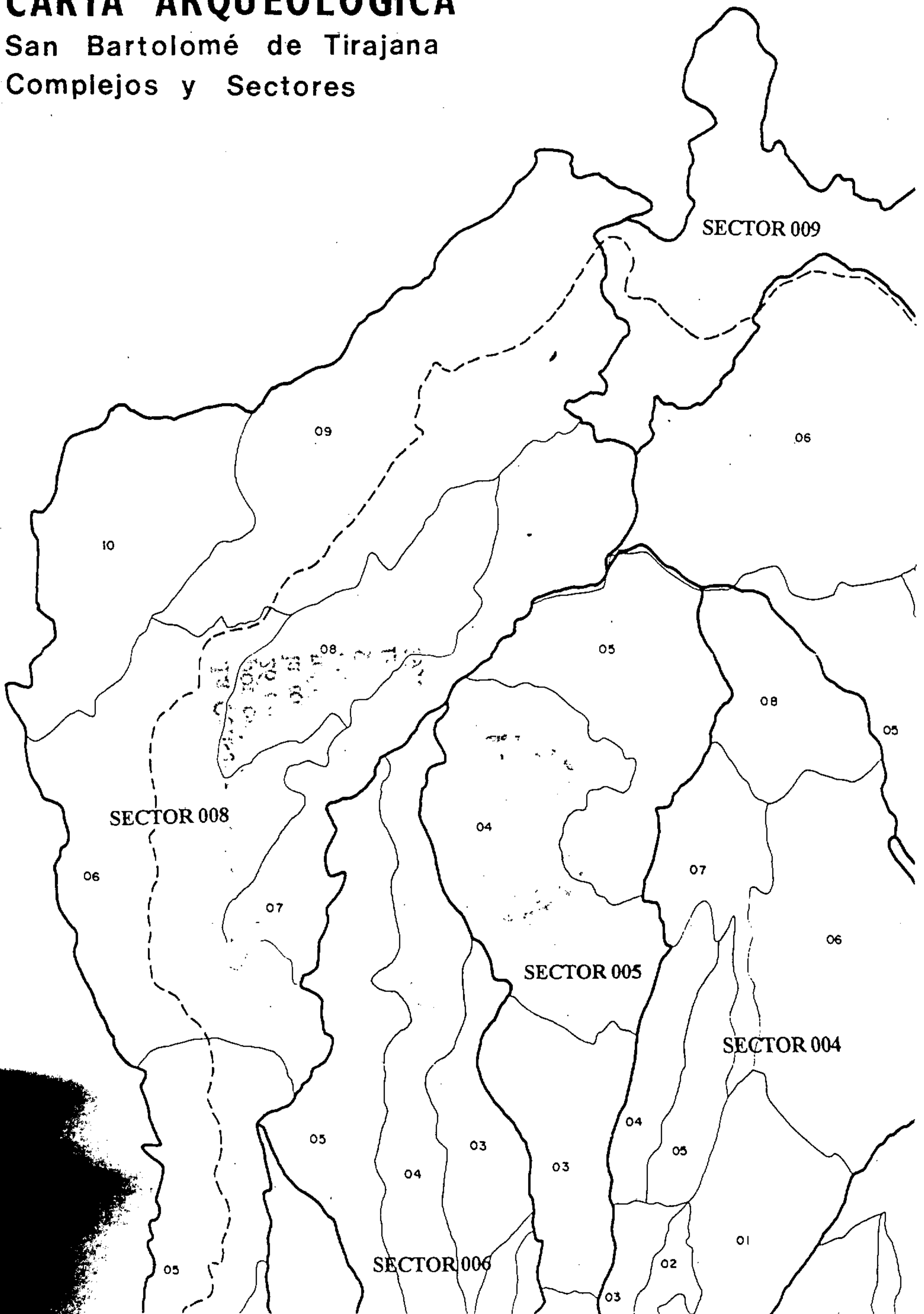


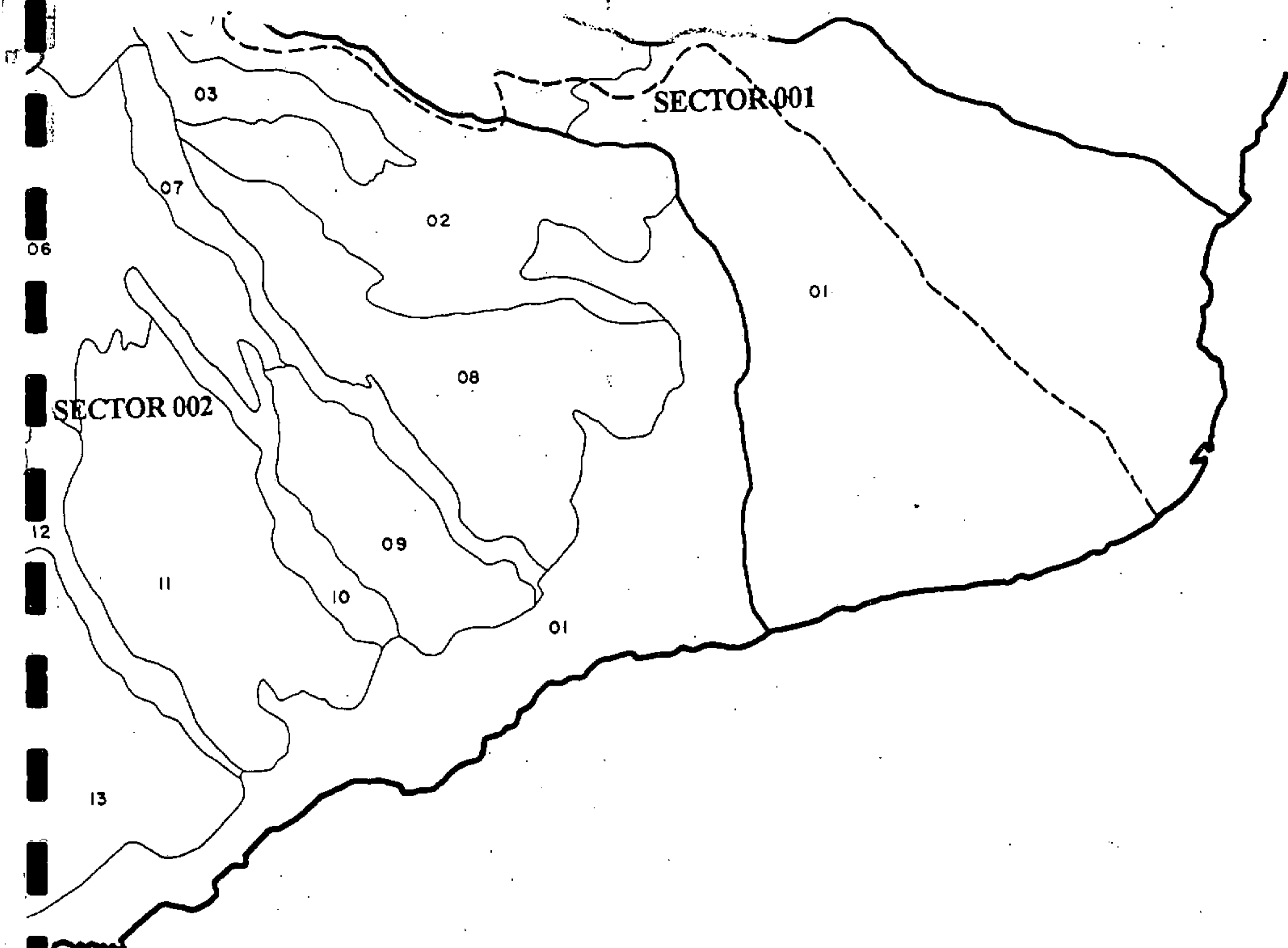


# CARTA ARQUEOLOGICA

San Bartolomé de Tirajana

Complejos y Sectores





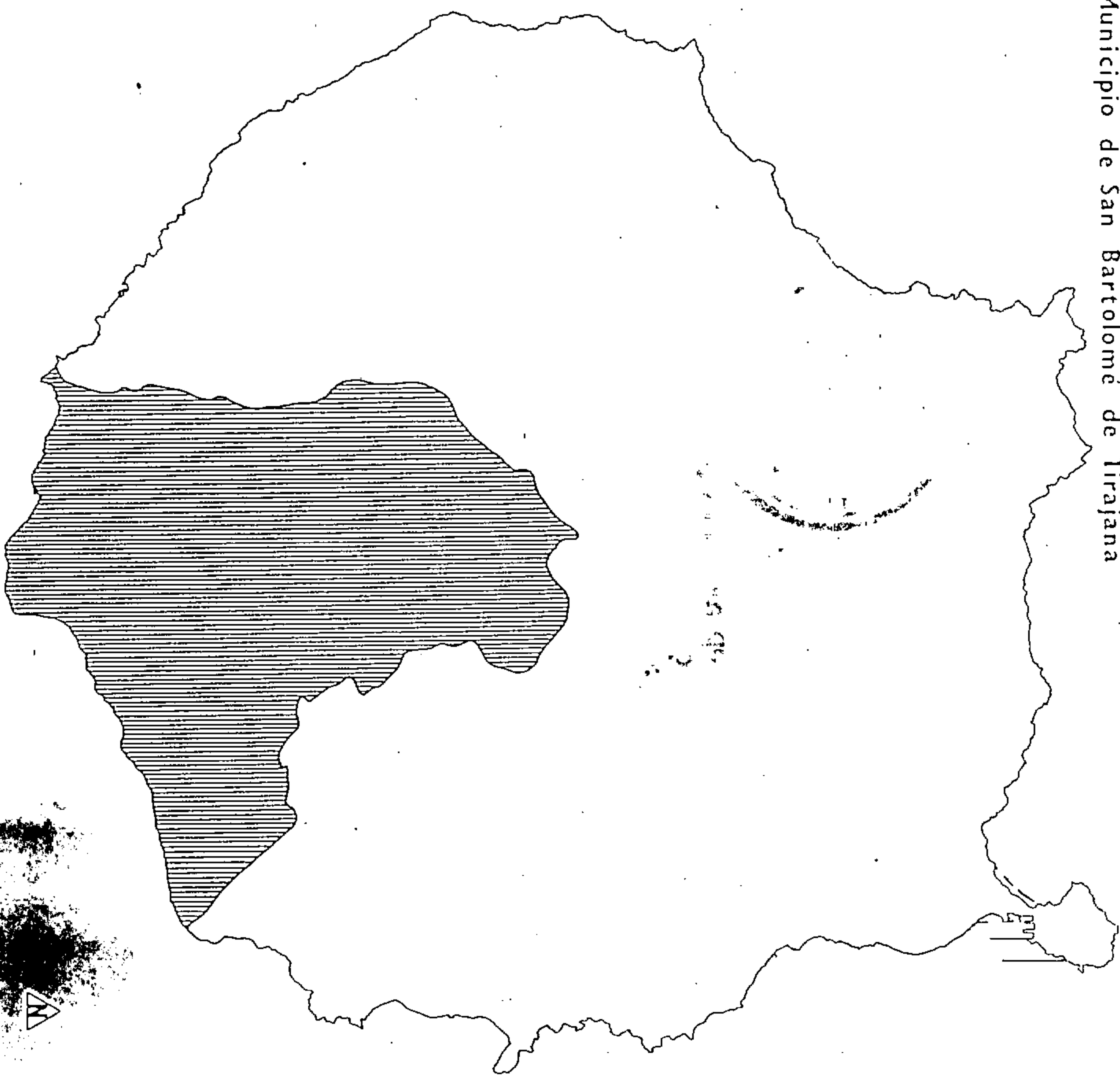
Escala 1:50.000



Servicio de Arqueología del Museo Canario

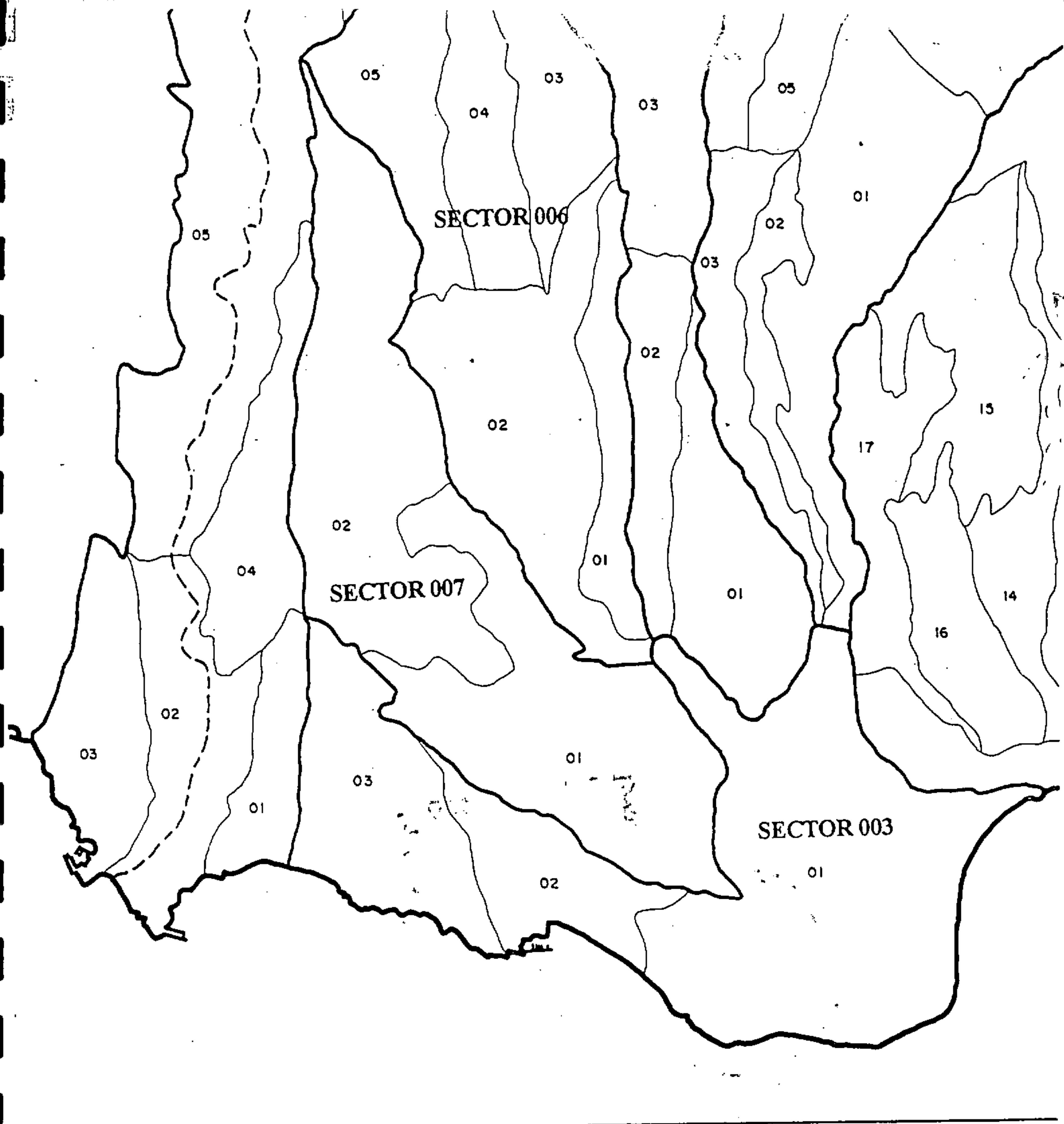


Municipio de San Bartolomé de Tirajana



1000  
5000





SECTOR 006

SECTOR 007

SECTOR 003

05

03

04

03

05

01

05

02

03

02

02

15

17

02

04

01

01

14

16

02

03

01

03

01

02

01