


CARTA ARQUEOLÓGICA
del Término Municipal de
SAN BARTOLOMÉ DE TIRAJANA
(GRAN CANARIA)

TOMO II (cartografía)



Servicio de Arqueología del
Museo Canario



CARTA ARQUEOLÓGICA
del Término Municipal de
SAN BARTOLOMÉ DE TIRAJANA
(GRAN CANARIA)

Servicio de Arqueología del
Museo Canario



Excmo. CABILDO INSULAR DE GRAN CANARIA

Ilmo. AYUNTAMIENTO DE SAN BARTOLOMÉ DE TIRAJANA

MUSEO CANARIO
Servicio de Arqueología

COORDINACION Y DIRECCION:

*Julio Cuenca Sanabria,
Guillermo Rivero López,
M^a Carmen Gil Vega,
Antonio Betancor Rodríguez.*

ARQUEOLOGIA:

*Julio Cuenca Sanabria,
M^a Carmen Gil Vega,
Antonio Betancor Rodríguez,
José Antonio González Navarro,
Jorge Miranda Valerón,
Rita Marrero Romero,*

DELINEACION Y DIBUJO:

*Carlos Manrique de Lara,
Delfin Díaz Almeida,
Agustin Caballero Casassa.*

DOCUMENTACION BIBLIOGRAFICA:

*Rosario Guerra Jiménez,
Jorge Miranda Valerón.*

FOTOGRAFIA:

*Alfonso León Cabrera,
Archivo Fotográfico del Museo Canario.*

INVENTARIOS, ARCHIVOS Y EDICION:

*Guillermo Rivero López,
Carmen D. Suarez Ojeda.*

COLOBORACIONES:

*Gregorio Arencibia Gorrín,
Ligia Alamo Saavedra,
Milagrosa García Navarro.*



INDICE

TOMO I - VOLUMEN I

1. INTRODUCCION

2. NOTAS SOBRE METODOLOGIA

2.1. RECOGIDA DE LA INFORMACION

- a) Documentación Bibliográfica
- b) Documentación Escrita
- c) Documentación Oral
- d) Documentación Cartográfica
- e) Prospecciones Arqueológicas

3. TRATAMIENTO DE LA INFORMACION

- a) Ficha descriptiva
- b) Cartografía
- c) Publicaciones
- d) Materiales

4. MEDIO NATURAL

4.1. GEOMORFOLOGIA

Formación Geológica
Formas de Relieve

4.2. CLIMA

4.3. VEGETACION

5. FUENTES ETNOHISTORICAS

5.1. PRIMEROS REPARTIMIENTOS





6. HISTORIA DE LA INVESTIGACION

6.1. LAS INVESTIGACIONES ARQUEOLOGICAS EN LA PRIMERA
MITAD DEL SIGLO XIX

6.2. LOS TRABAJOS ARQUEOLOGICOS EN LA COMARCA EN
LOS ULTIMOS CUARENTA AÑOS

7. VALORACION Y PROPUESTAS

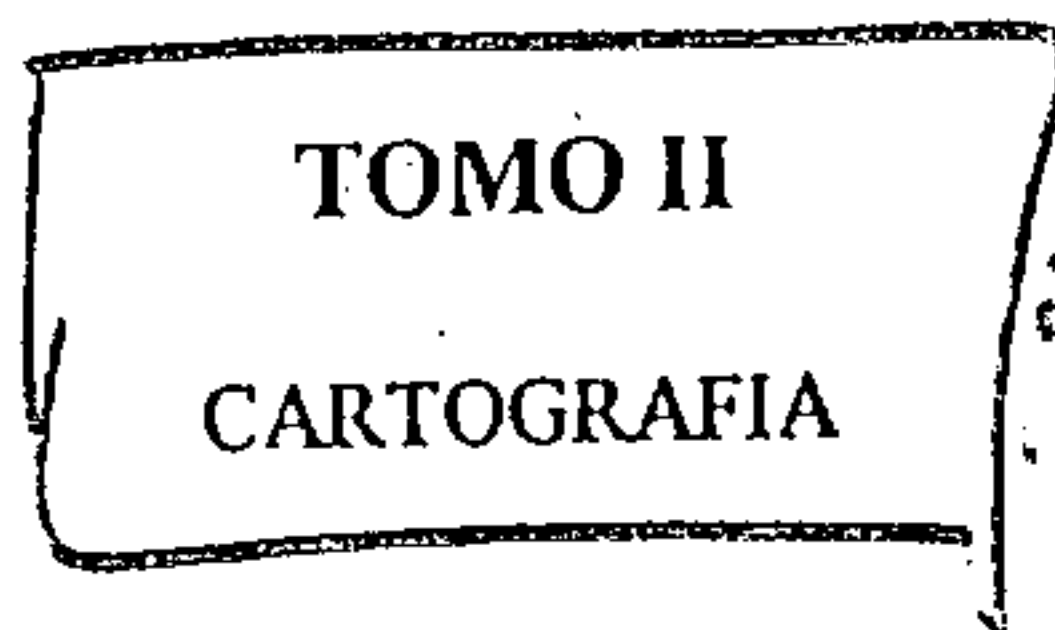
CATALOGO DEL PATRIMONIO ARQUEOLOGICO INMUEBLE

TOMO I (VOLUMEN II)

CATALOGO DEL PATRIMONIO ARQUEOLOGICO INMUEBLE
(Continuación.)

TOMO I (VOLUMEN III)

CATALOGO DEL PATRIMONIO ARQUEOLOGICO INMUEBLE
(Continuación.)



TOMO III (VOLUMEN I)

ANEXO I: MATERIALES ARQUEOLÓGICOS
ANEXO II: BIBLIOGRAFÍA Y REFERENCIAS

TOMO III (VOLUMEN II)

ANEXO III: PRENSA





TOMO II
CARTOGRAFÍA

INDICE

T.M. SAN BARTOLOME DE TIRAJANA

SECTORES Y COMPLEJOS
E: 1:50.000

MAPA ARQUEOLÓGICO
E: 1:50.000

PLANO DIRECTOR
E: 1:25.000

CONJUNTOS ARQUEOLÓGICOS
E: 1:25.000

PLANO DIRECTOR
E: 1:5.000

CONJUNTOS ARQUEOLÓGICOS
E: 1:5.000

CONJUNTO ARQUEOLÓGICO DE LOMO PERERA

CONJUNTO ARQUEOLÓGICO DEL LLANILLO

NECRÓPOLIS DE MASPALOMAS

PLAN ESPECIAL DE PROTECCIÓN DE LA ZONA ARQUEOLÓGICA
DE ARGUINEGUÍN: SECTOR COSTA

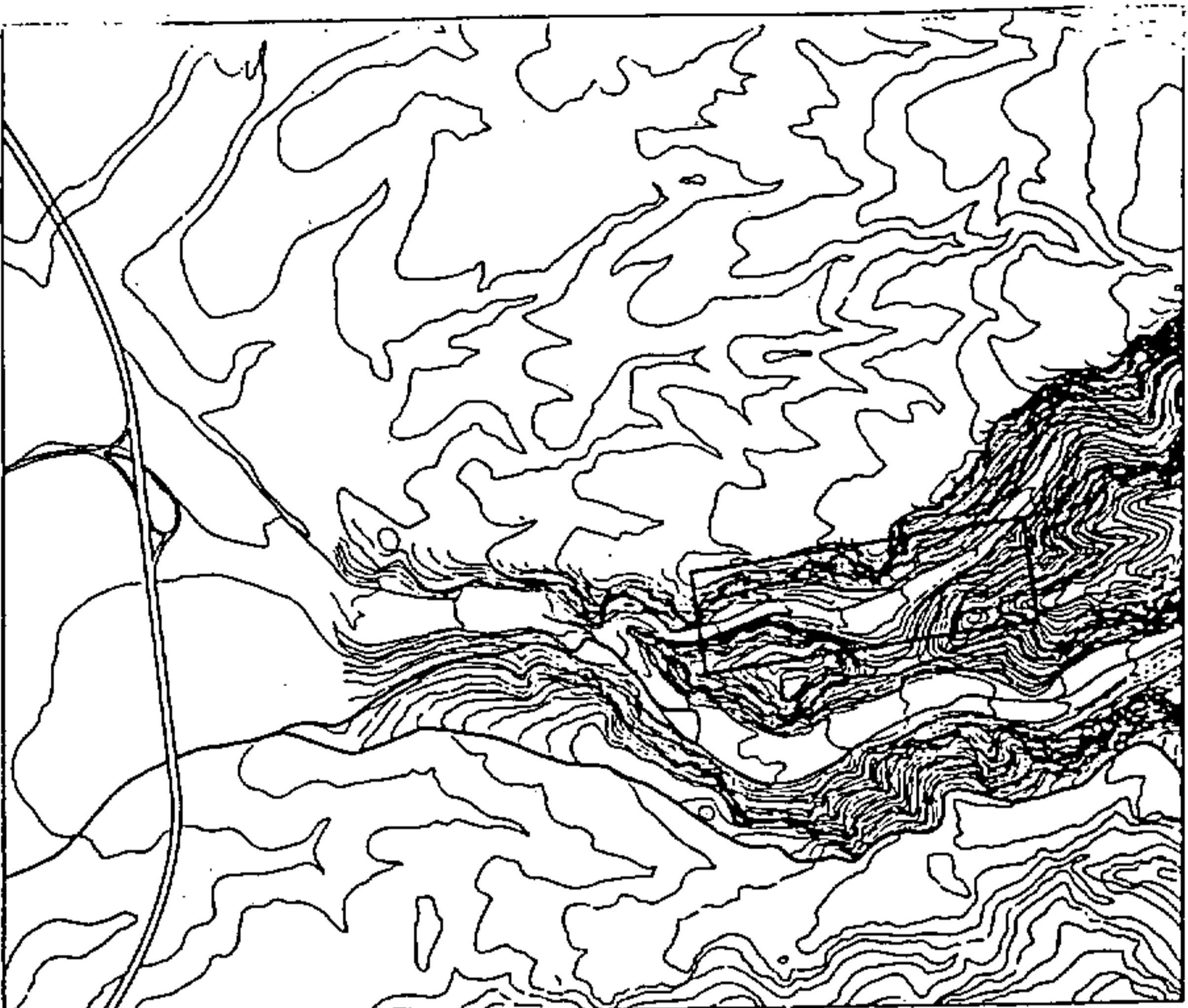
PLAN ESPECIAL DE PROTECCIÓN DE LOS BARRANCOS
DE LOS VICENTES Y FATAGA

MUSEO DE SITIO: PARQUE ARQUEOLÓGICO
LOMO DE MASPALOMAS

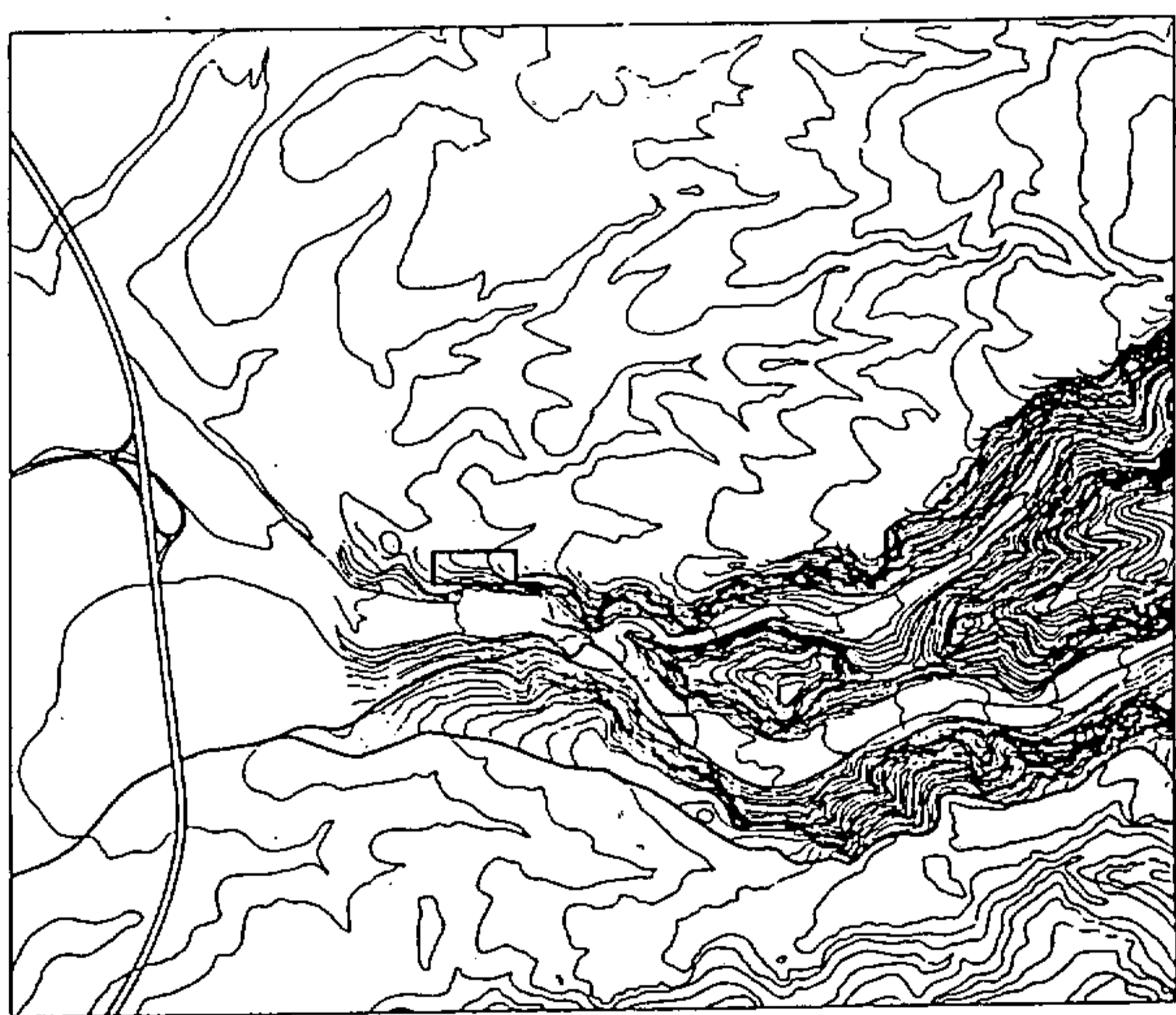




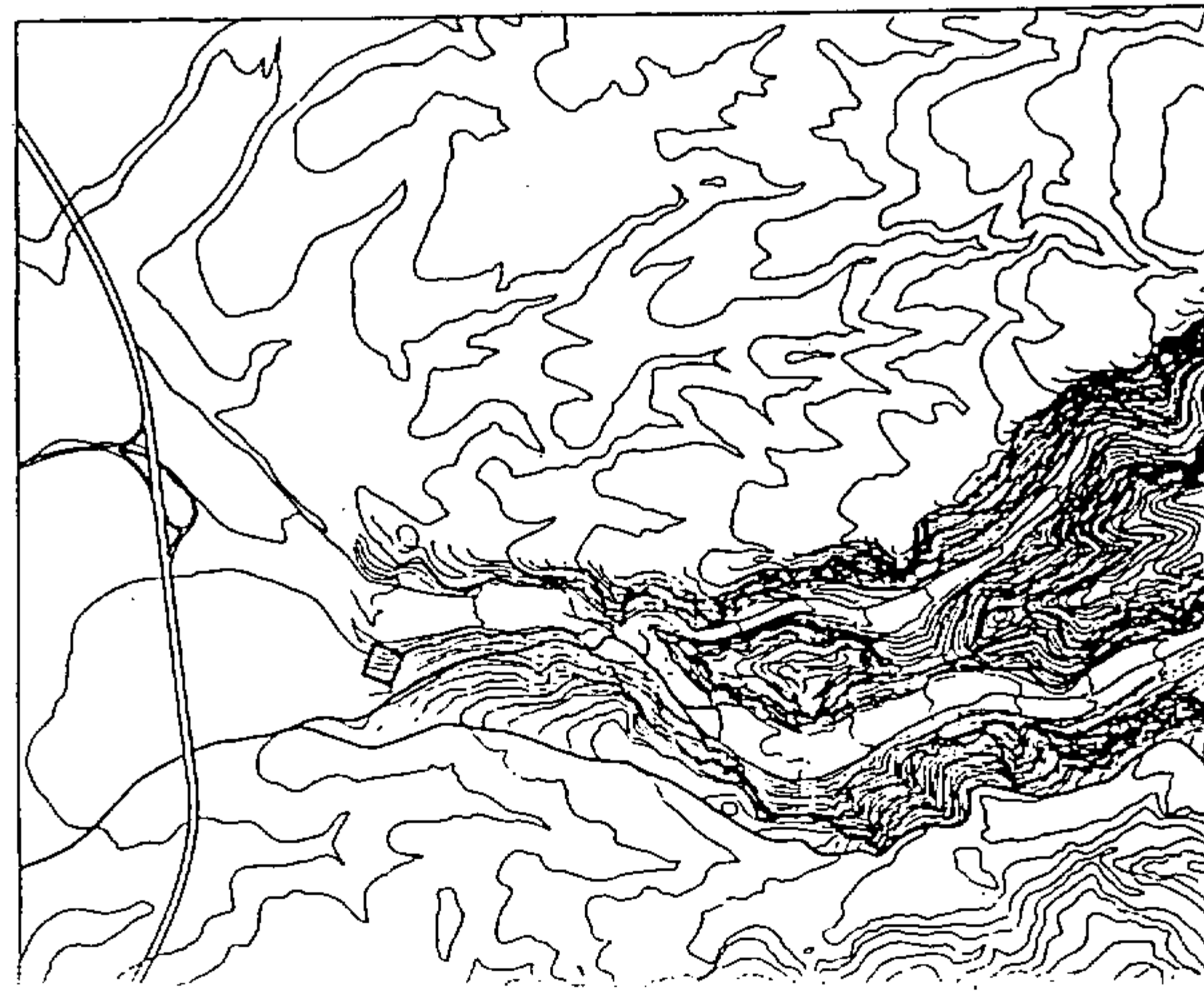
Ideas del MUSEO-SITIO en MASPALOMAS
servicio de arqueología del museo canario **ENRIQUE ARBANA I RIVERO**
ARQUITECTO



LOMO DE MASPALOMAS
 UBICACION DEL MUSEO DE SITIO
 PROPIEDAD LOPESAN, S.A.
 CESION DE TERRENOS
 MAIZO 99

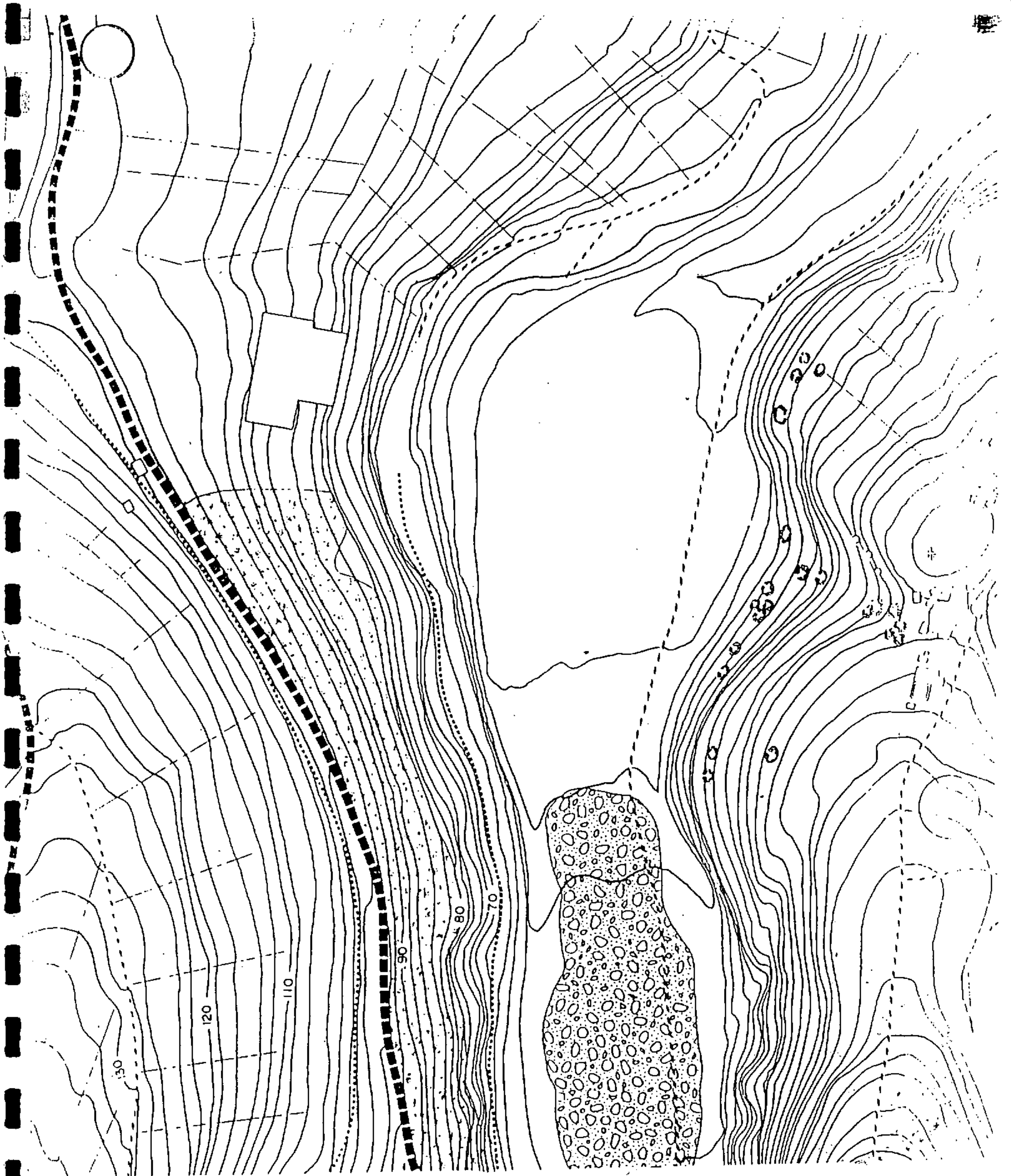


LOMO DE MASPALOMAS
 UBICACION DEL MUSEO DE SITIO
 PROPIEDAD AYTO. DE S. BARTOLOME DE TIRAJANA
 CESION DE TERRENOS
 MAIZO 99



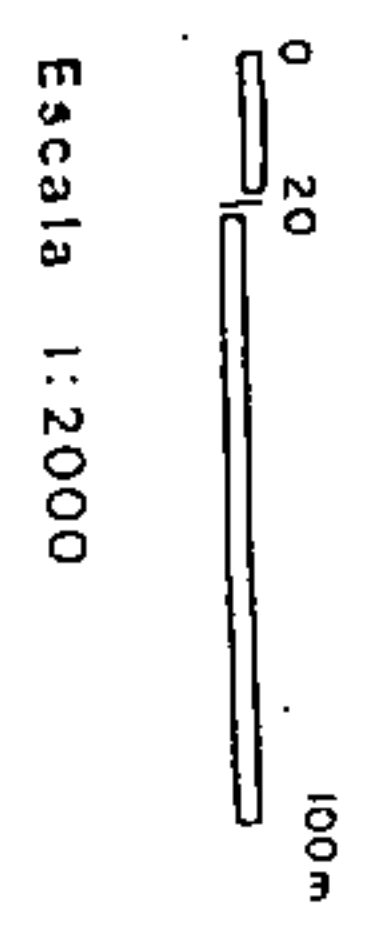
LOMO DE MASPALOMAS
 UBICACION DEL MUSEO DE SITIO
 PROPIEDAD PRIMERA
 MAIZO 99





LOCALIZACION
 MUSEO DE SITIO
 PARQUE ARQUEOLOGICO
 "LOMO DE MASPALOMAS"

- 1 Museo de Sitio
- 2 Conjunto Arqueológico de Lomo Perera

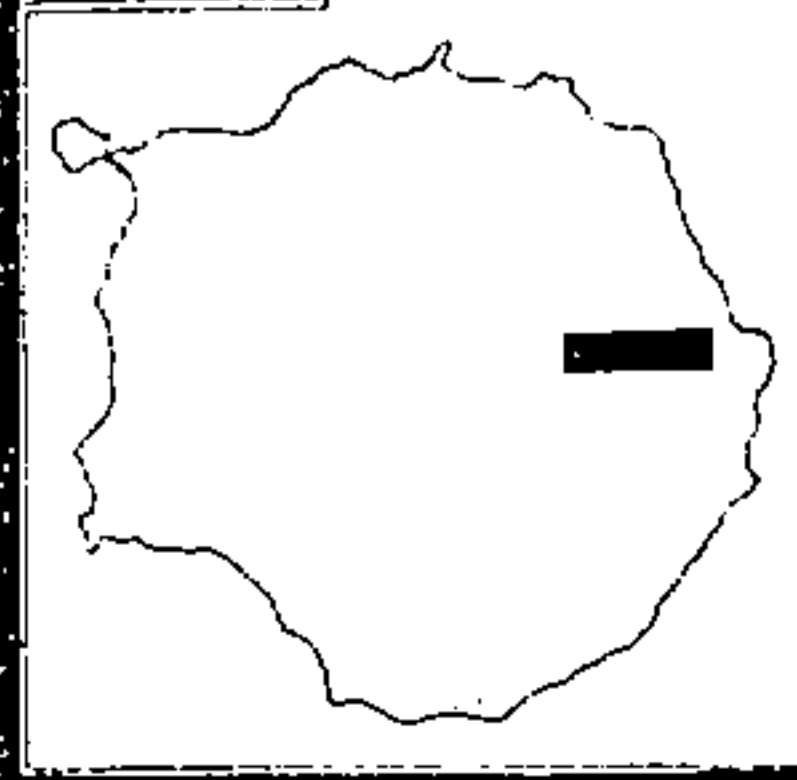



PROYECTO ARQUEOLOGICO
 "LOMO MASPALOMAS"
 II FASE



Servicio Arqueológico
 de la Universidad Nacional de San Marcos

MUSEO DE SITIO: PARQUE ARQUEOLOGICO LOMO DE
MASPALOMAS



AGRARIO ESTANQUES TENDIDO ELÉCTRICO

CASAS POZOS VERTIDOS, BASURAS Y ESCOMBROS

EXTRACTIVOS

Arido de Fondo

Canteras

Industria Minera

VIARIO

Autopista

Viario asfaltado

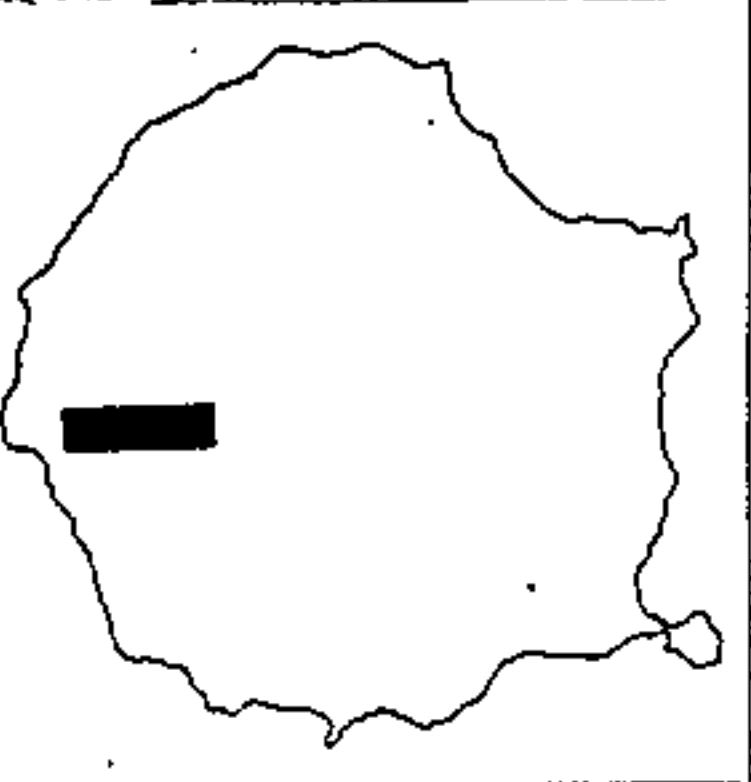

Pistas

Viario agrario

PLAN ESPECIAL DE PROTECCION, CONSERVACION Y RESTAURACION
DE LOS BARRANCOS DE LOS VICENTES Y FATAGA

SERVICIO DE ARQUEOLOGIA DEL MUSEO CANARIO

LEGISLACION DE PROTECCION

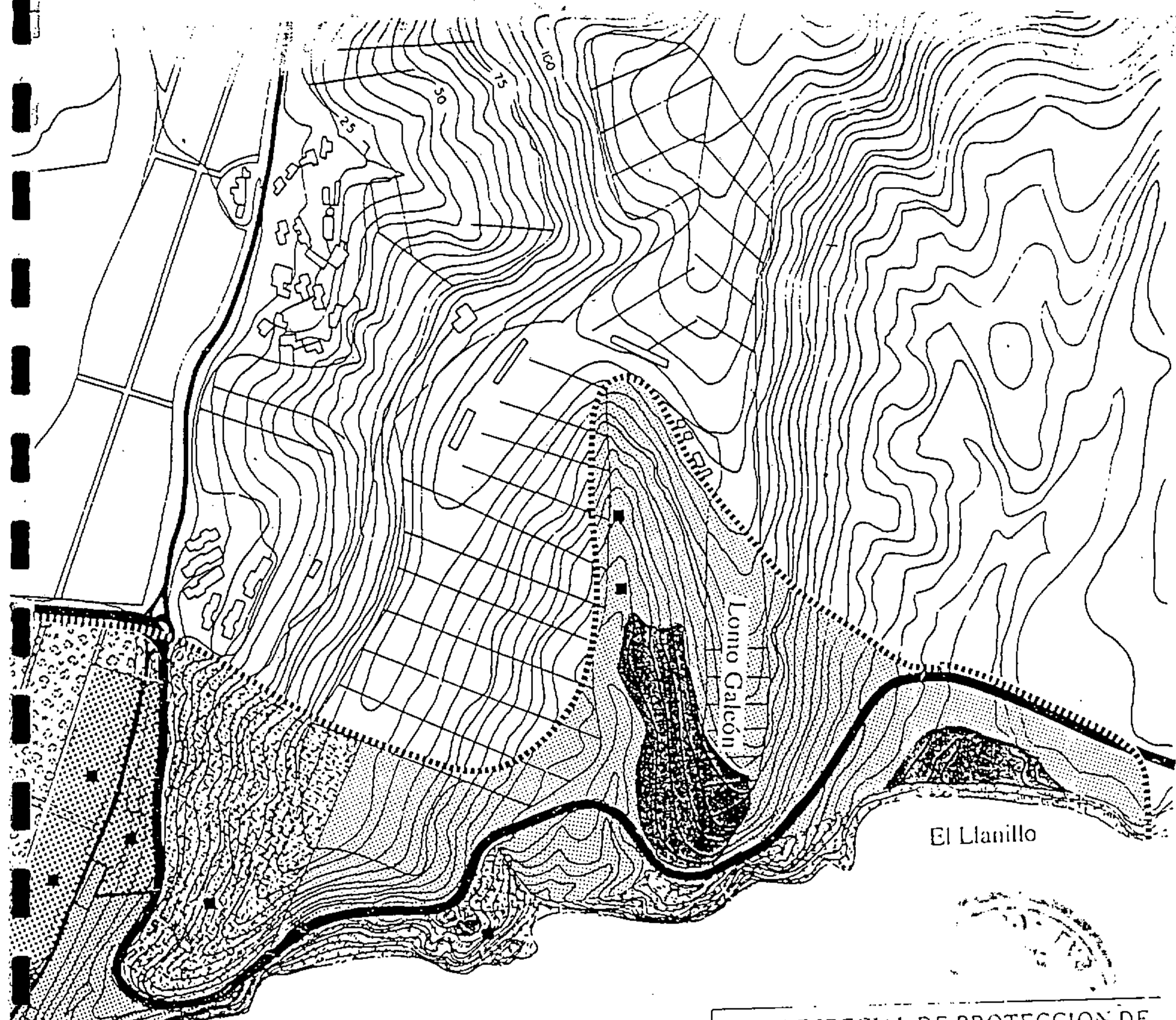


PERIMETRO DE PROTECCION DEL PLAN ESPECIAL

AREA PROTEGIDA POR LA L.E.N.A.C.

AMBITO DE INCOACION DE ZONA ARQUEOLOGICA DE LOS
BCOS. DE FATAGA Y LOS VICENTES.

PLAN ESPECIAL DE PROTECCION, CONSERVACION Y
RESTAURACION DE LOS BARRANCOS DE LOS VICENTES
Y FATAGA



PLAN ESPECIAL DE PROTECCION DE
LA ZONA ARQUEOLOGICA DE
Arguineguín. Sector Costa.

A V A N C E

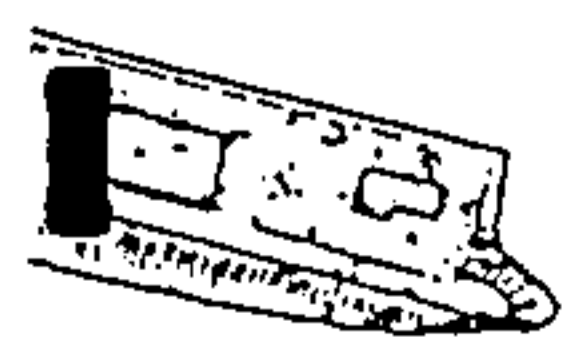
B. PROPUESTA DE ORDENACION SECTOR COSTA

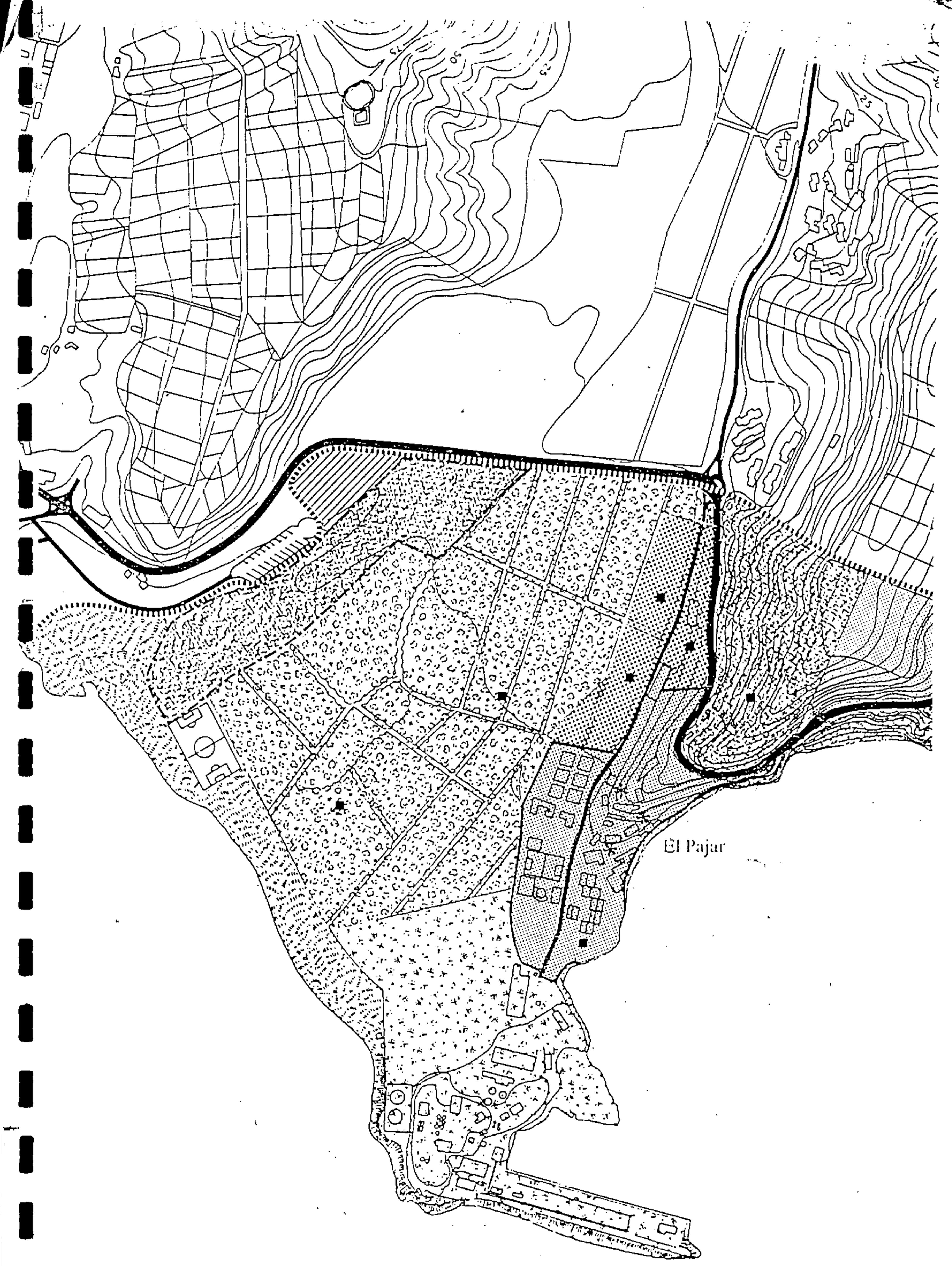
- ▬▬▬▬ Delimitación del Plan Especial de Protección. Área de reserva Arqueológica
- Suelo Rústico de Protección Arqueológica
- ☼ Suelo Rústico de Protección Paisajística
- ☼ Suelo Rústico de Protección de Cauca
- ☼ Suelo Rústico de Litoral y Costero
- ☼ Suelo Rústico Potencialmente Productivo
- ▨ Suelo Urbano. Protección del Patrimonio Histórico
- Suelo Urbanizable
- ☼ Actuaciones arqueológicas en Suelo Urbano
- Sondeos arqueológicos



Servicio de Arqueología del Museo Canario

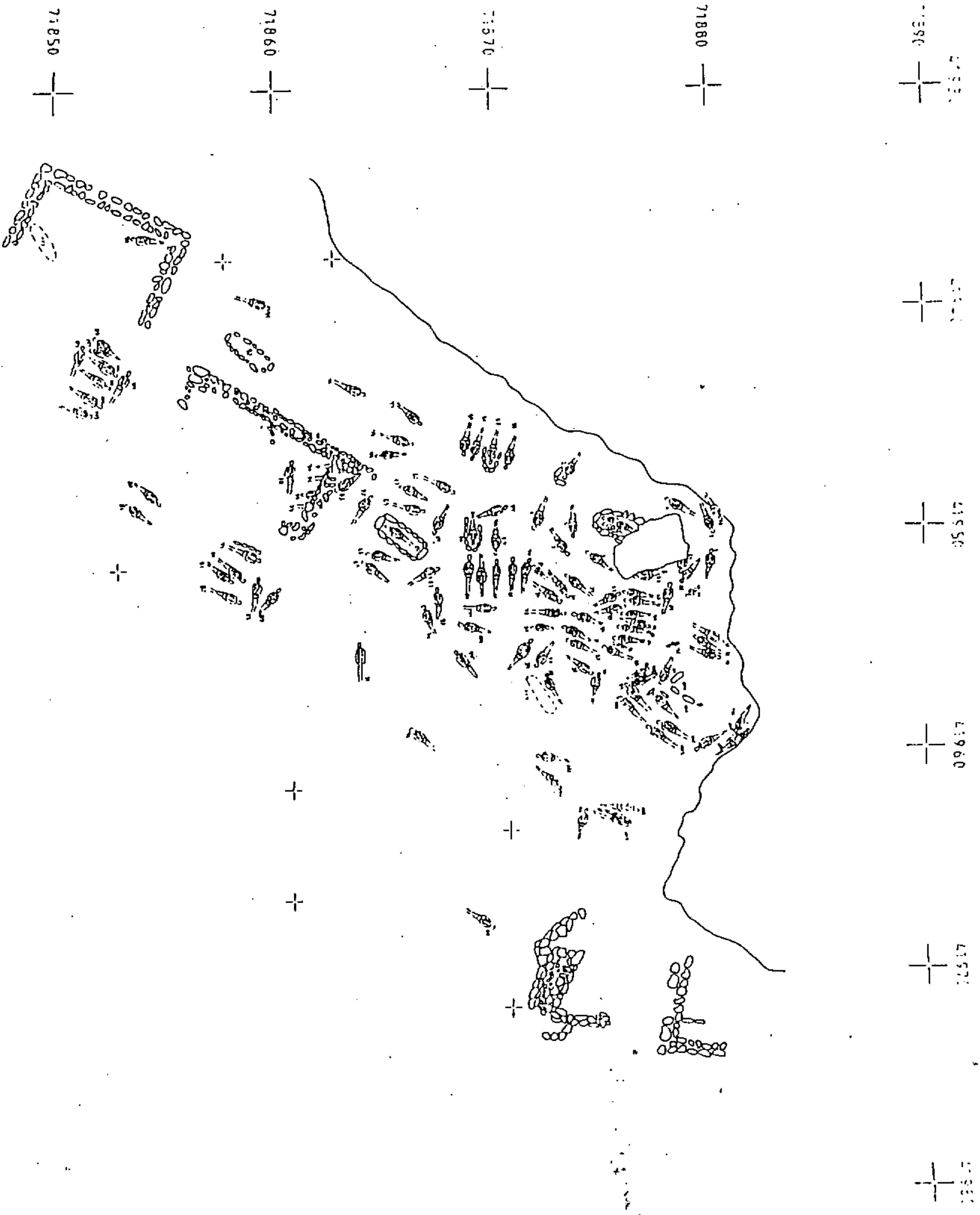
1 9 9 0





El Pajar

PLAN ESPECIAL DE PROTECCION DE LA ZONA ARQUEOLO-
GICA DE ARGUINEGUIN: SECTOR COSTA



GOBIERNO DE CANARIAS

MINISTERIO DE LA ECONOMÍA DE
 LOS RECURSOS DE TIERRA Y GRAN CULTIVO

REGISTRO:
 SERVICIO DE AGRICULTURA DEL
 MUNICIPIO DE LAS CASAS

DIRECCIÓN: J. J. ESPINOSA YANEZ

ELABORACIÓN:
 CASERIO TÉCNICO DE AGRICULTURA

CANARIAS: S. A. L.
 C/ SAN ROMÁN 11.
 SAN CRISTÓBAL DE LA LAGUNA, CANARIAS

[Handwritten signature]

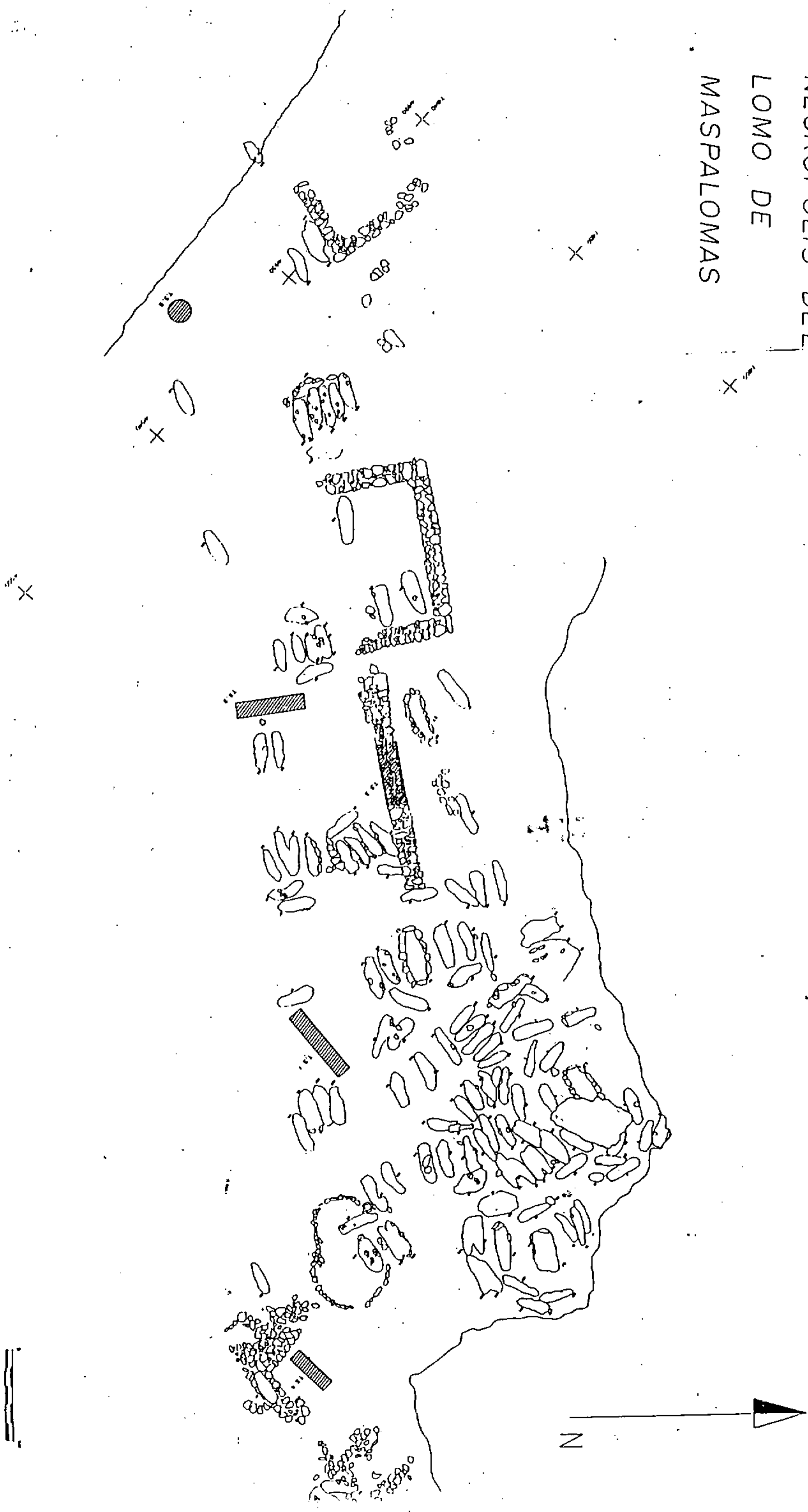
FECHA DE ELABORACIÓN:
 OCTUBRE 1968 - JUNIO 1969

F. 2 - Plano 2

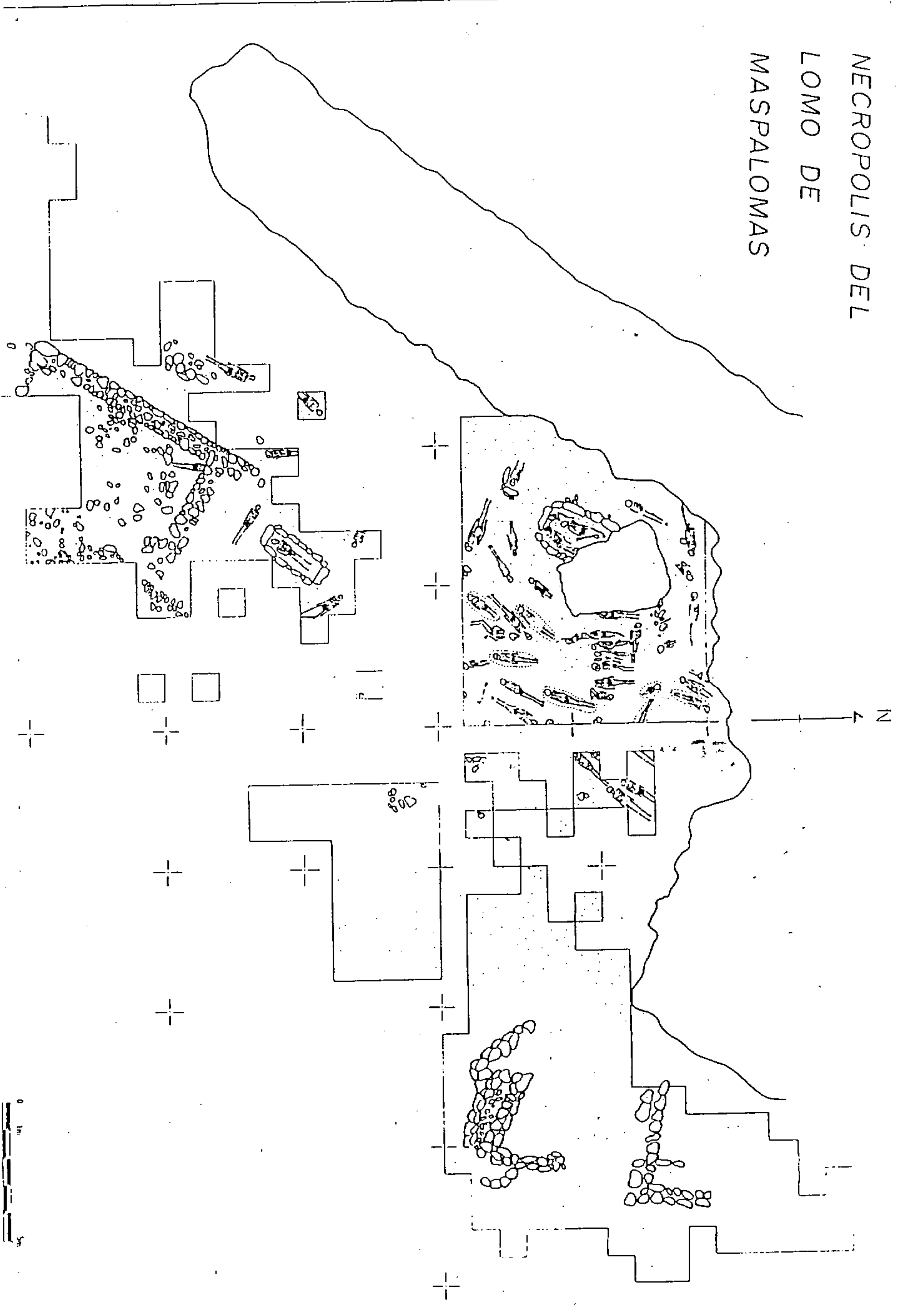
- Cultivos en producción
- Cultivos pendientes
- Cultivos terminados




NECROPOLIS DEL
LOMO DE
MASPALOMAS



NECROPOLIS DEL
LOMO DE
MASPALOMAS



NECROPOLIS DEL LOMO DE MASPALOMAS






DIRECCION GENERAL DE CULTURA
CONSEJERIA DE CULTURA Y DEPORTES
GOBIERNO DE CANARIAS

YACIMIENTO ARQUEOLOGICO: "EL LLANO"
MUNICIPIO: S. Bartolome de Tirajana ILLA: Gran Canaria
ESCALA: 1/100 FECHA: Marzo 1987

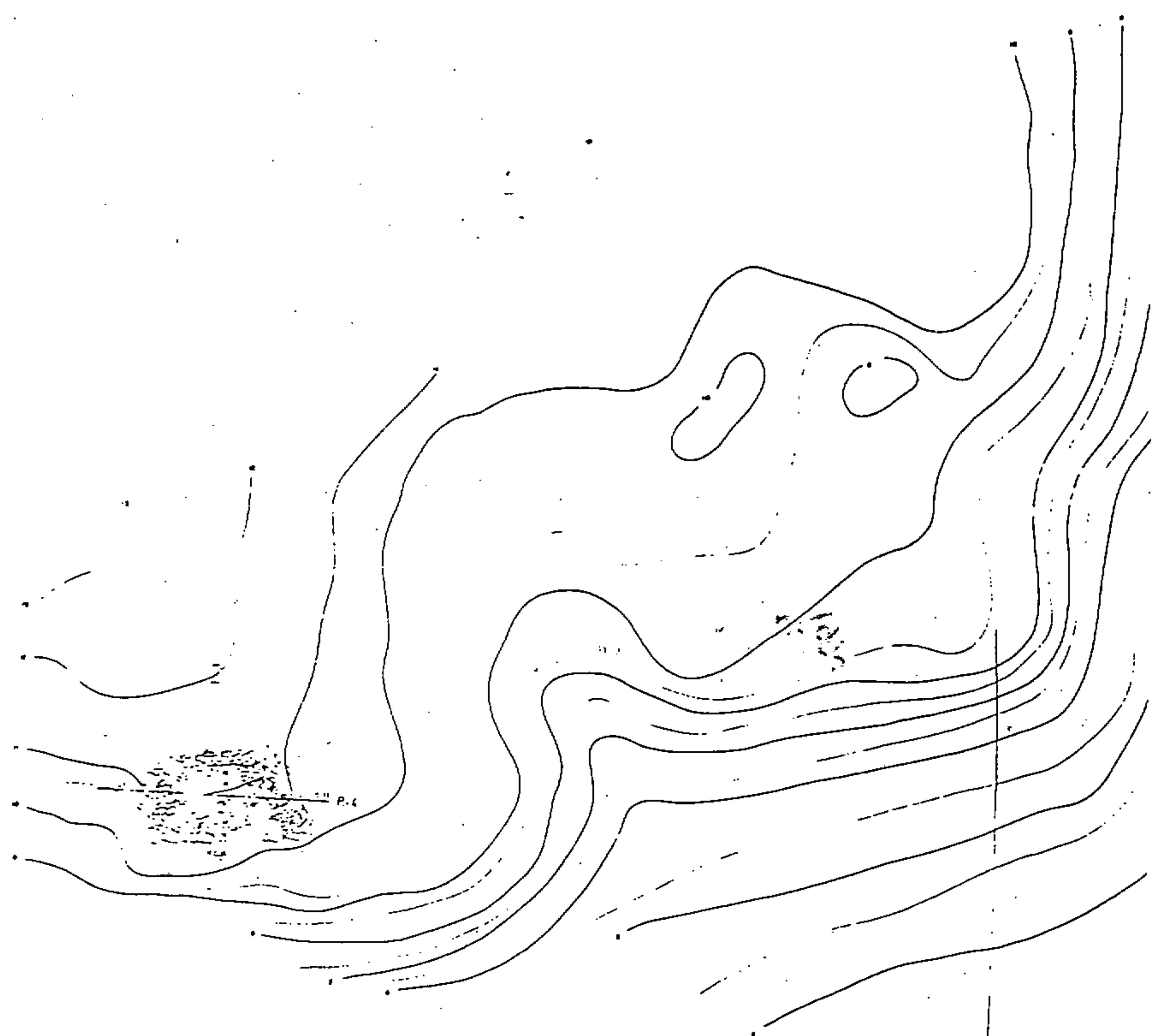
COORDINACION: Servicio de Topografía	PLANO: Topografía
ENCARGO TOPOGRAFICO: Centro de Trámite Técnico	
ELABORADORES: Carlos Suárez Hernández Juan Rodríguez López Marcos Serrano Fajó (Colaborador) Carlos Rodríguez de la Cruz (Colaborador)	

TOPOGRAFIA CANARIA S.A.
TOPICANA
AVDA. SANTA TERESA DE CALCUTTA, 10 - 35013 LAS VEGAS DE CANARIAS

11



Handwritten notes or a signature in the bottom right corner, consisting of several lines of illegible cursive or scribbled text.

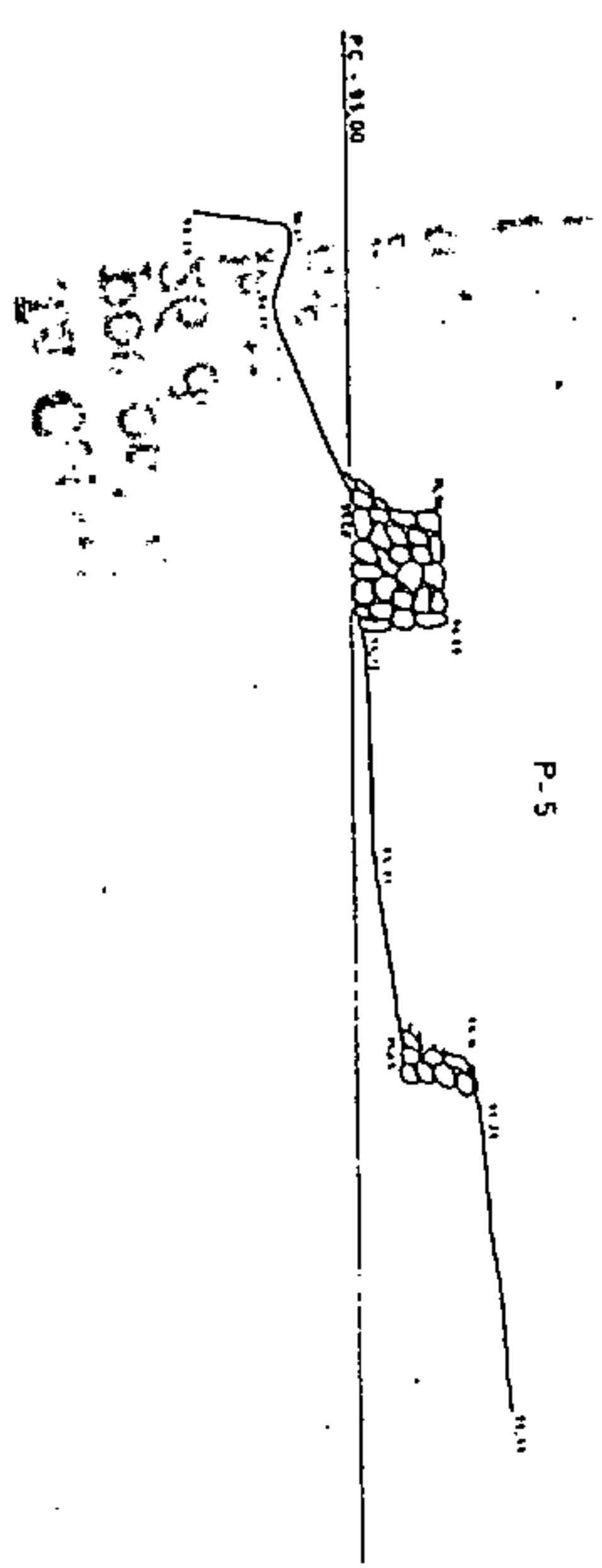


CONJUNTO ARQUEOLOGICO DEL LLANILLO



PERSPECTIVA

Esc. 1:100



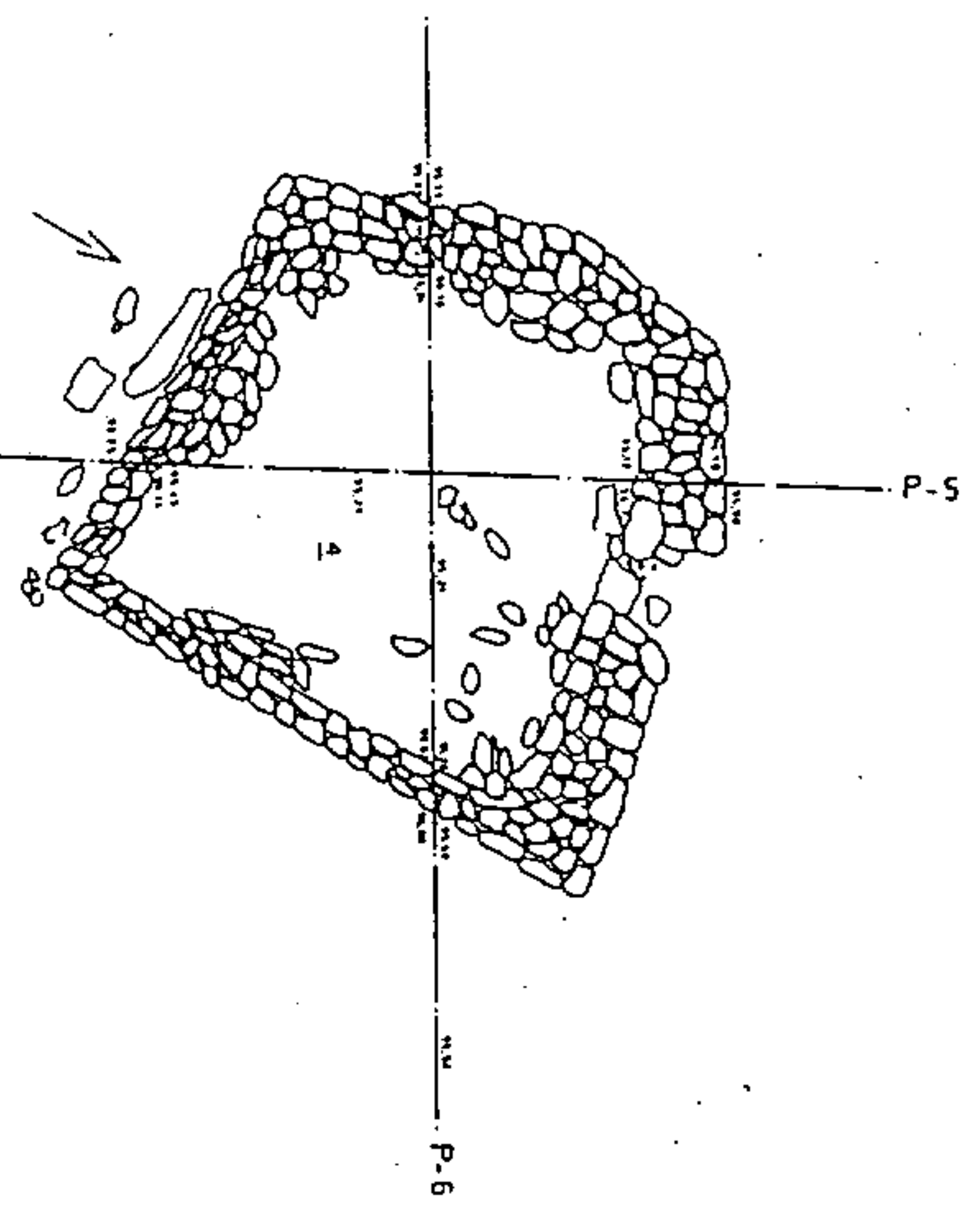
P-5



P-6

PERFILES

Esc. 1:50



PLANTA

Esc. 1:50



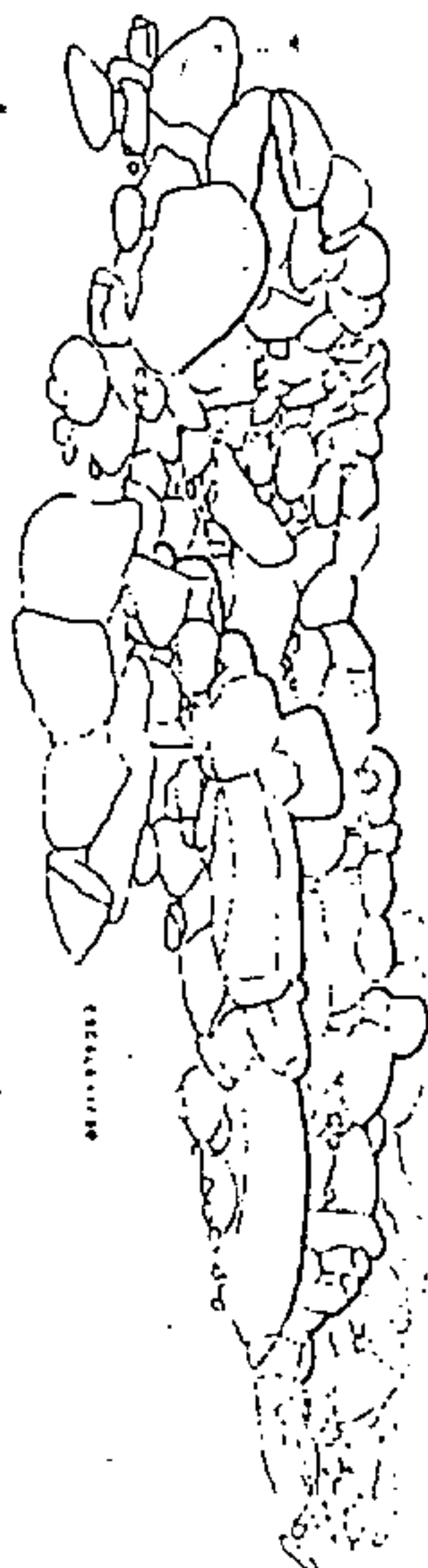
DIRECCION GENERAL DE CULTURA
 CONSEJERIA DE CULTURA Y DEPORTES
 GOBIERNO DE CANARIAS

INGENIERO ARQUITECTO "LOPE PEREZ"
 MUNICIPIO Y BARRIO DE TEGUAYATA, ISLA GRAN CANARIA
 ESCALA 1/100/200/1/30 ZENIA, MARZO 1981
 CONSTRUCCION DE ALAMO DEPORTIVO, PUNTA, NIFERIA
 (Sobremontes) (Sobremontes) (Sobremontes) (Sobremontes)
 (Sobremontes) (Sobremontes) (Sobremontes) (Sobremontes)
 (Sobremontes) (Sobremontes) (Sobremontes) (Sobremontes)

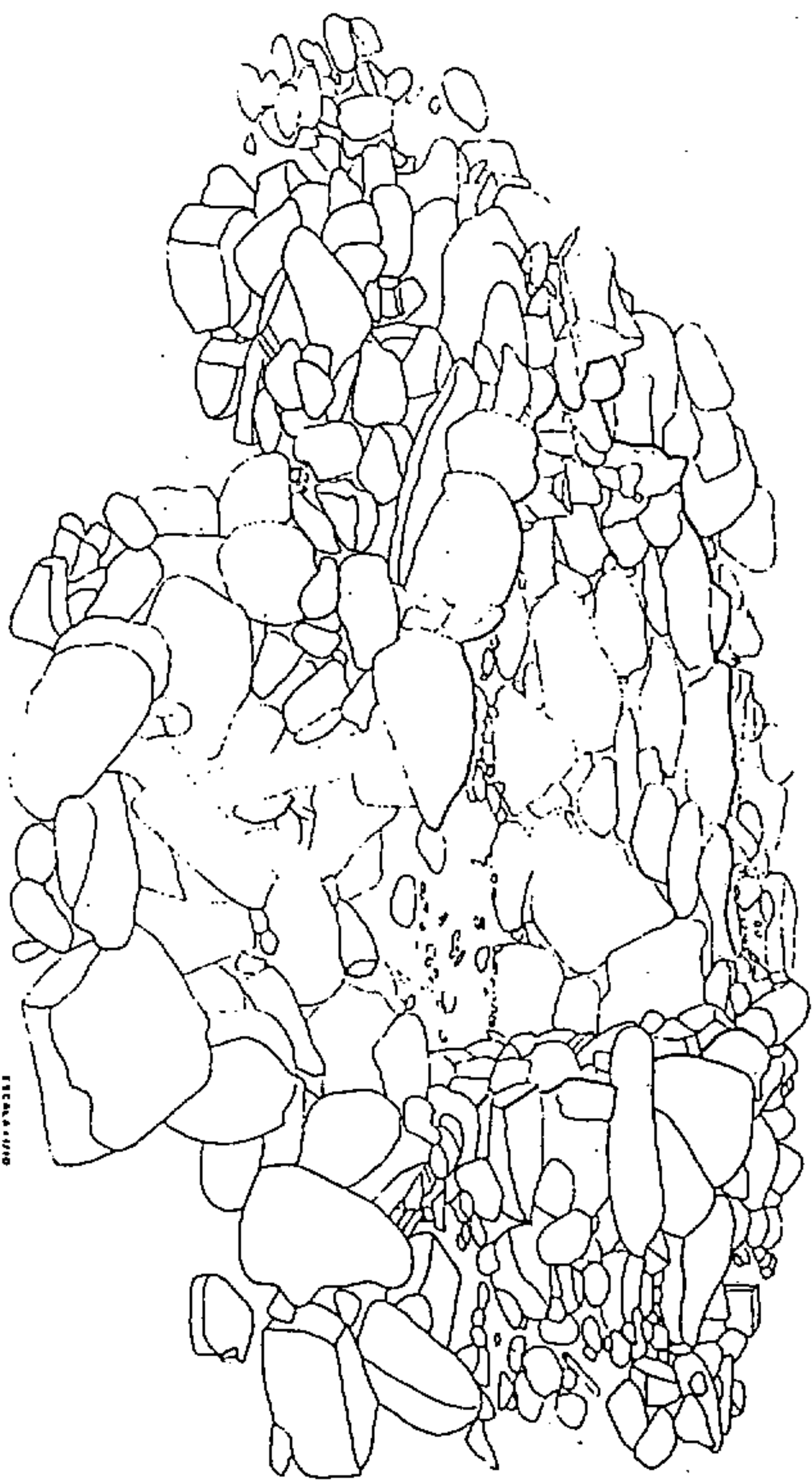
PERSPECTIVAS CONSTRUCCIONES "LOMO PERERA"



CONSTRUCCION n.º 9




CONSTRUCCION n.º 4



CONSTRUCCION n.º 7

CONJUNTO ARQUEOLOGICO DE LOMO PERERA



codigo: 513.008.08.04.

sector: ARGUINEGUÍN

complejo: CHIRA

conjunto: MORRO DE SANTIAGO II

CARTA ARQUEOLÓGICA DE SAN BARTOLOMÉ DE TIRAJANA,
GRAN CANARIA


plano: 99

E: 1:5.000
(hoja: 35.90 N)



Servicio de Arqueología del Museo Canario

fuentes cartográficas: Ercano, Cabildo Insular de Gran Canaria



codigo: 513.008.08.03.

sector: ARGUINEGUÍN

complejo: CHIRA

conjunto: MORRO DE SANTIAGO I

CARTA ARQUEOLÓGICA DE SAN BARTOLOMÉ DE TIRAJANA,
GRAN CANARIA

plano: 98

E: 1:5.000


(hoja: 35.90 N)

N



Servicio de Arqueología del Museo Canario

fuentes cartográficas: Excmo. Cabildo Insular de Gran Canaria



codigo: 513.008.08.02.

sector: ARGUINEGUÍN

complejo: CHIRA

conjunto: LOS CANALIZOS

CARTA ARQUEOLÓGICA DE SAN BARTOLOMÉ DE TIRAJANA,
GRAN CANARIA

plano: 97


E:1:5.000

(hoja: 35.90 N)



Servicio de Arqueología del Museo Canario

fuentes cartográficas: Excmo. Cabildo Insular de Gran Canaria



codigo: 513.008.08.01.

sector: ARGUINEGUÍN

complejo: CHIRA

conjunto: LLANO DEL CORRAL

CARTA ARQUEOLÓGICA DE SAN BARTOLOMÉ DE TIRAJANA,
GRAN CANARIA


plano: 96

E: 1:5.000
(hoja: 35.90 S)



Servicio de Arqueología del Museo Canario

fuerza cartográfica: Excmo. Cabildo Insular de Gran Canaria



codigo: **513.008.07.03.**

sector: **ARGUINEGUÍN**

complejo: **BARRANCO DE EXCUSABARAJAS**

conjunto: **GRABADOS DE CHIRA**

**CARTA ARQUEOLÓGICA DE SAN BARTOLOMÉ DE TIRAJANA,
GRAN CANARIA**

plano: 95

E: 1:5.000


(hoja: 35.90 S)

N



Servicio de Arqueología del Museo Canario

fuente cartográfica: Ercmo. Cabildo Insular de Gran Canaria



codigo: 513.008.07.02.

sector: ARGINEGUÍN

complejo: BARRANDO DE EXCUSABARRAS

conjunto: EL MONTAÑÓN DE EXCUSABARRAS

CARIA ARQUEOLÓGICA DE SAN BARTOLOMÉ DE TIRAJANA,
GRAN CANARIA

plano: 94

E:1:5.000

35.85





codigo: 513.008.07.01.

sector: ARGUINEGUÍN

complejo: BARRANCO DE EXCUSABARAJAS


conjunto: EXCUSABARAJAS

CARTA ARQUEOLÓGICA DE SAN BARTOLOMÉ DE TIRAJANA,
GRAN CANARIA

plano: 93

E:1:5.000
(hoja: 35.85 N)





codigo: 513.008.06.03.

sector: ARGUINEGUÍN

complejo: BARRANCO ARGUINEGUÍN ALTO-SORIA

conjunto: LOMO DE LA PALMA

CARTA ARQUEOLÓGICA DE SAN BARTOLOMÉ DE TIRAJANA,
GRAN CANARIA

plano: 92

E: 1:5.000




(hoja: 30.90 N, 30.90 S, 35.90 N, 35.90 S)



Servicio de Arqueología del Museo Canario

Carta topográfica: Erimo. Cabildo Insular de Gran Canaria.



codigo: 513.008.06.02.

sector: ARGUINEGUÍN

complejo: BARRANCO ARGUINEGUÍN ALTO-SORIA

conjunto: MESA DE SORIA-LA PUNTA

CARTA ARQUEOLÓGICA DE SAN BARTOLOMÉ DE TIRAJANA,
GRAN CANARIA

plano: 91

E:1:5.000

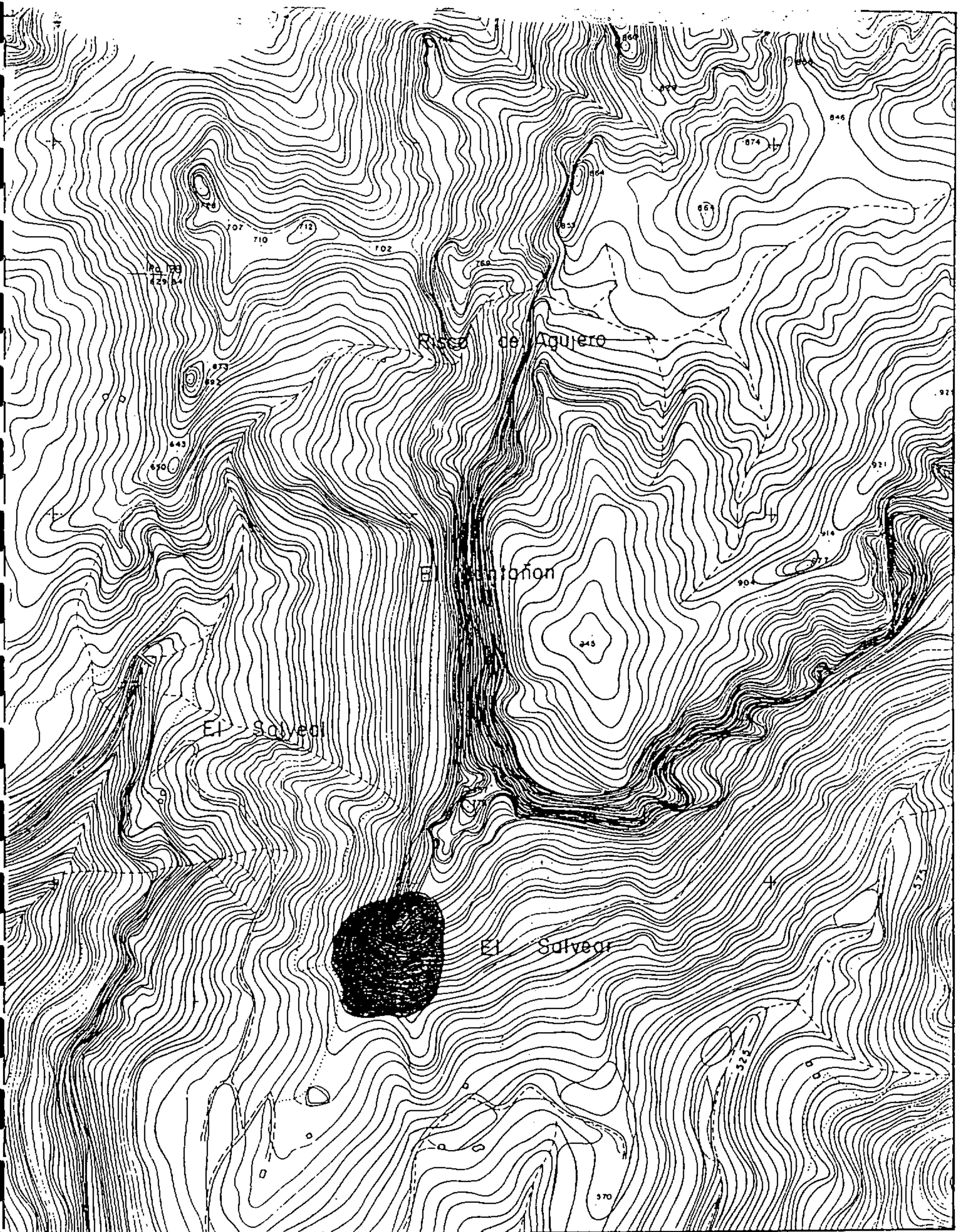


(hoja:30.90 N. 30.90 S. 35.90 N. 35.90 S)



Servicio de Arqueología del Museo Canario

fuerza cartográfica: Excmo. Cabildo Insular de Gran Canaria



codigo: 513.008.06.01.

sector: ARGUINEGUÍN

complejo: BARRANCO ARGUINEGUÍN ALTO-SORIA

conjunto: HUESA BERMEJA

CARTA ARQUEOLÓGICA DE SAN BARTOLOMÉ DE TIRAJANA,
GRAN CANARIA

plano: 90


E: 1:5.000

(hoja: 30.90 S, 35.90 S)



Servicio de Arqueología del Museo Canario

Fuente cartográfica: Excmo. Cabildo Insular de Gran Canaria



codigo: 513.008.04.09.

sector: ARGUINEGUÍN

complejo: MONTAÑA DE ARGUINEGUÍN

conjunto: CUEVAS DE LA GAMBUESA

CARTA ARQUEOLÓGICA DE SAN BARTOLOMÉ DE TIRAJANA,
GRAN CANARIA

plano: 89


E: 1:5.000

(hoja: 30.75 N)



Servicio de Arqueología del Museo Canario

fuelle cartográfica: Excmo. Cabildo Insular de Gran Canaria



codigo: 513.008.04.08.

sector: ARGUINEGUÍN

complejo: MONTAÑA DE ARGUINEGUÍN

conjunto: MONTAÑA ARGUINEGUÍN

CARTA ARQUEOLÓGICA DE SAN BARTOLOMÉ DE TIRAJANA,
GRAN CANARIA


plano: 88

E:1:5.000
(hoja:35.75 N)



Servicio de Arqueología del Museo Canario

fFuente cartográfica: Excmo. Cabildo Insular de Gran Canaria



codigo: 513.008.04.07.

sector: ARGUINEGUÍN

complejo: MONTAÑA DE ARGUINEGUÍN

conjunto: DEGOLLADA DEL PINO

CARTA ARQUEOLÓGICA DE SAN BARTOLOMÉ DE TIRAJANA,
GRAN CANARIA

plano: 87

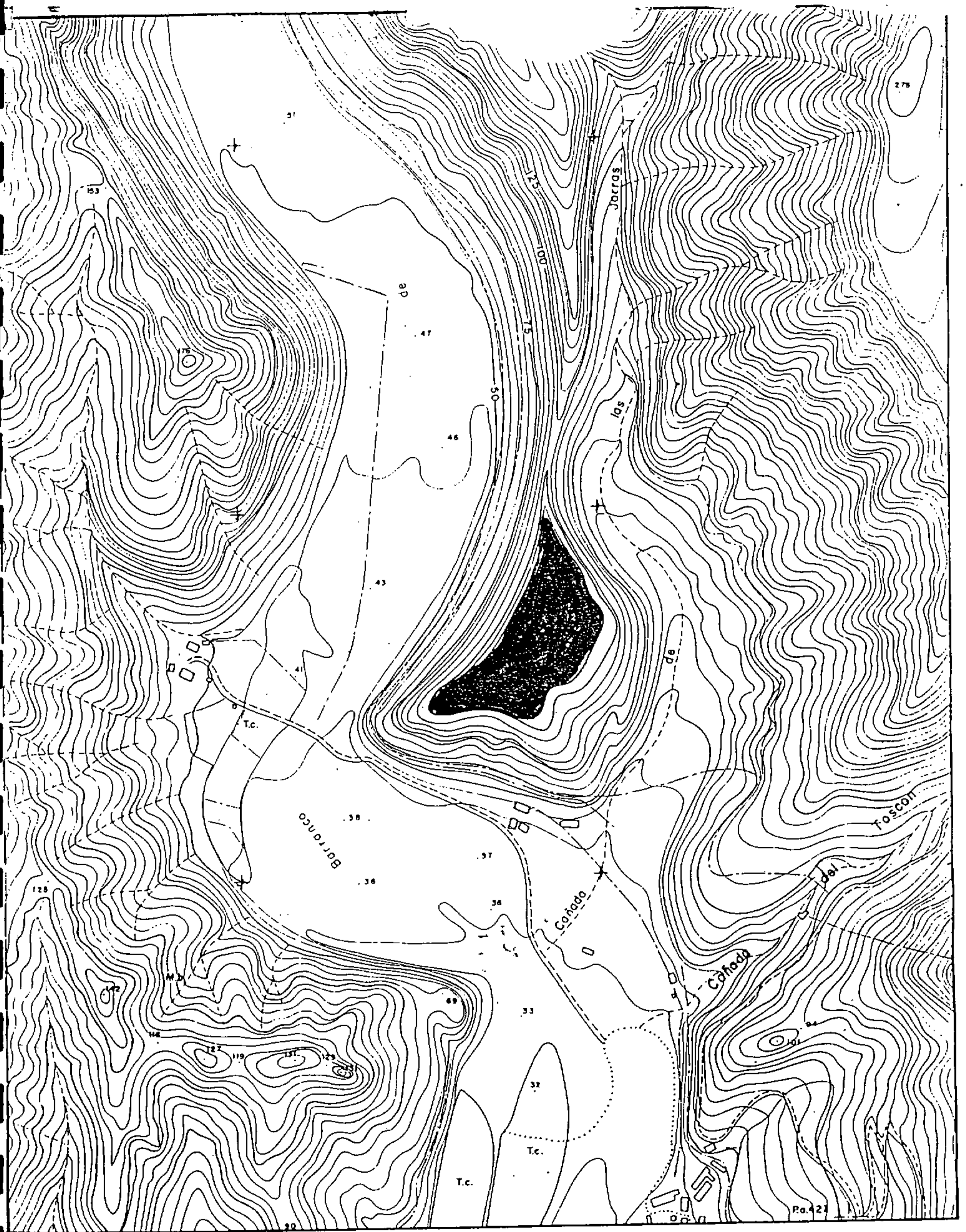
E: 1:5.000

(hoja: 30.75 N)



Servicio de Arqueología del Museo Canario

Fuente cartográfica: Excmo. Cabildo Insular de Gran Canaria



codigo: 513.008.04.06.

sector: ARGUINEGUÍN

complejo: MONTAÑA DE ARGUINEGUÍN

conjunto: MONTAÑETA DE LA JARRA

CARTA ARQUEOLÓGICA DE SAN BARTOLOMÉ DE TIRAJANA,
GRAN CANARIA

plano: 86


E: 1:5.000

(hoja: 30.75 N)



Servicio de Arqueología del Museo Canario

fuentes cartográficas: Excmo. Cabildo Insular de Gran Canaria



codigo: 513.008.04.05.

sector: ARGUINEGUÍN

complejo: MONTAÑA DE ARGUINEGUÍN

conjunto: BARRANCO DE LA JARRA

CARTA ARQUEOLÓGICA DE SAN BARTOLOMÉ DE TIRAJANA,
GRAN CANARIA


plano: 85

E: 1:5.000
(hoja: 30.75 N)



Servicio de Arqueología del Museo Canario

fuentes cartográficas: Excmo. Cabildo Insular de Gran Canaria




codigo: 513.008.04.04.
 sector: ARGUINEGUÍN
 complejo: MONTAÑA DE ARGUINEGUÍN
 conjunto: LA JARRA-SAN JOSÉ II

CARTA ARQUEOLÓGICA DE SAN BARTOLOMÉ DE TIRAJANA, GRAN CANARIA

plano: 84
 E: 1:5.000
 (hoja: 30.75 N)



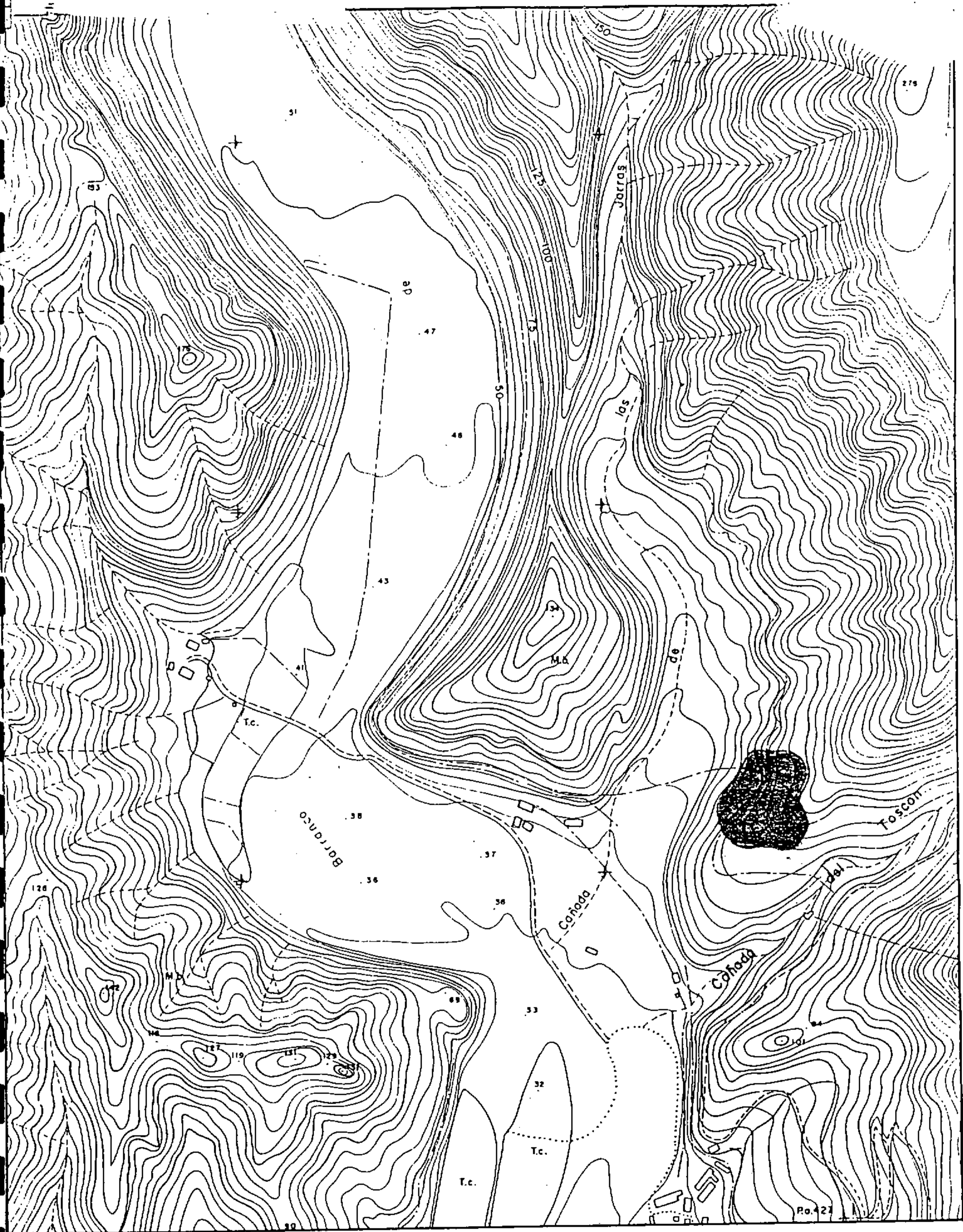


codigo: 513.008.04.03.
 sector: ARGUINEGUÍN
 complejo: MONTAÑA DE ARGUINEGUÍN
 conjunto: LA JARRA-SAN JOSÉ I

CARTA ARQUEOLÓGICA DE SAN BARTOLOMÉ DE TIRAJANA,
GRAN CANARIA

plano: 83
 E: 1:5.000
 (hoja: 30.75 N)





codigo: 513.008.04.02.

sector: ARGUINEGUÍN

complejo: MONTAÑA DE ARGUINEGUÍN

conjunto: LOMO CEMENTERIO

CARTA ARQUEOLÓGICA DE SAN BARTOLOMÉ DE TIRAJANA,
GRAN CANARIA

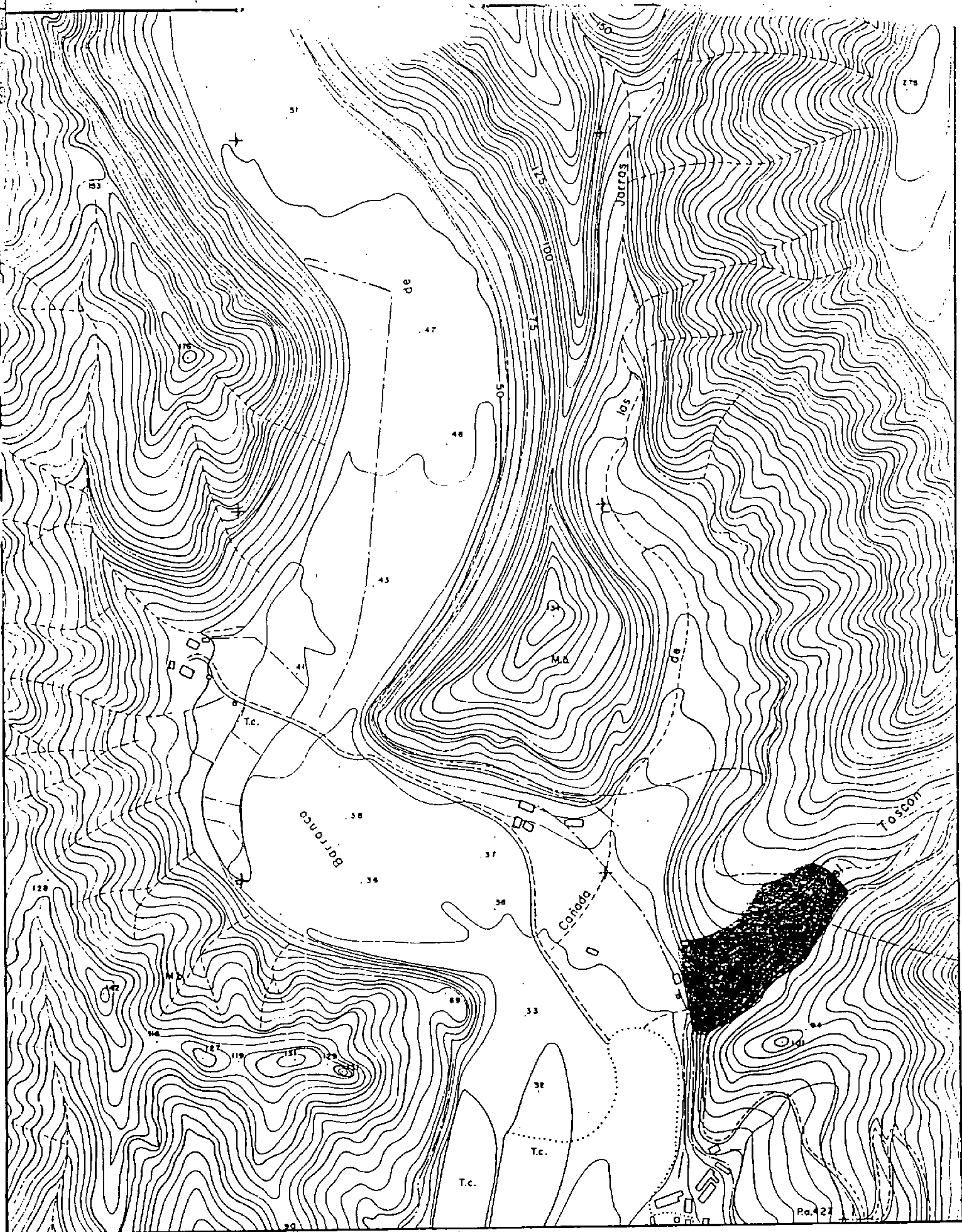
plano: 82

E: 1:5.000
(hoja: 30.75 N)



Servicio de Arqueología del Museo Canario

fuerza cartográfica: Excmo. Cabildo Insular de Gran Canaria



codigo: 513.008.04.01.

sector: ARGUINEGUÍN

complejo: MONTAÑA DE ARGUINEGUÍN

conjunto: BARRANCO DEL TOSCÓN

CARTA ARQUEOLÓGICA DE SAN BARTOLOMÉ DE TIRAJANA,
GRAN CANARIA

plano: 81


E: 1:5.000

(hoja: 30.75 N)



Servicio de Arqueología del Museo Canario

fuelle cartográfica: Excmo. Cabildo Insular de Gran Canaria



codigo: 513.008.02.03.

sector: ARGUINEGUÍN

complejo: ARGUINEGUÍN

conjunto: LAS CRUCITAS

CARTA ARQUEOLÓGICA DE SAN BARTOLOMÉ DE TIRAJANA,
GRAN CANARIA

plano: 80

E: 1:5.000

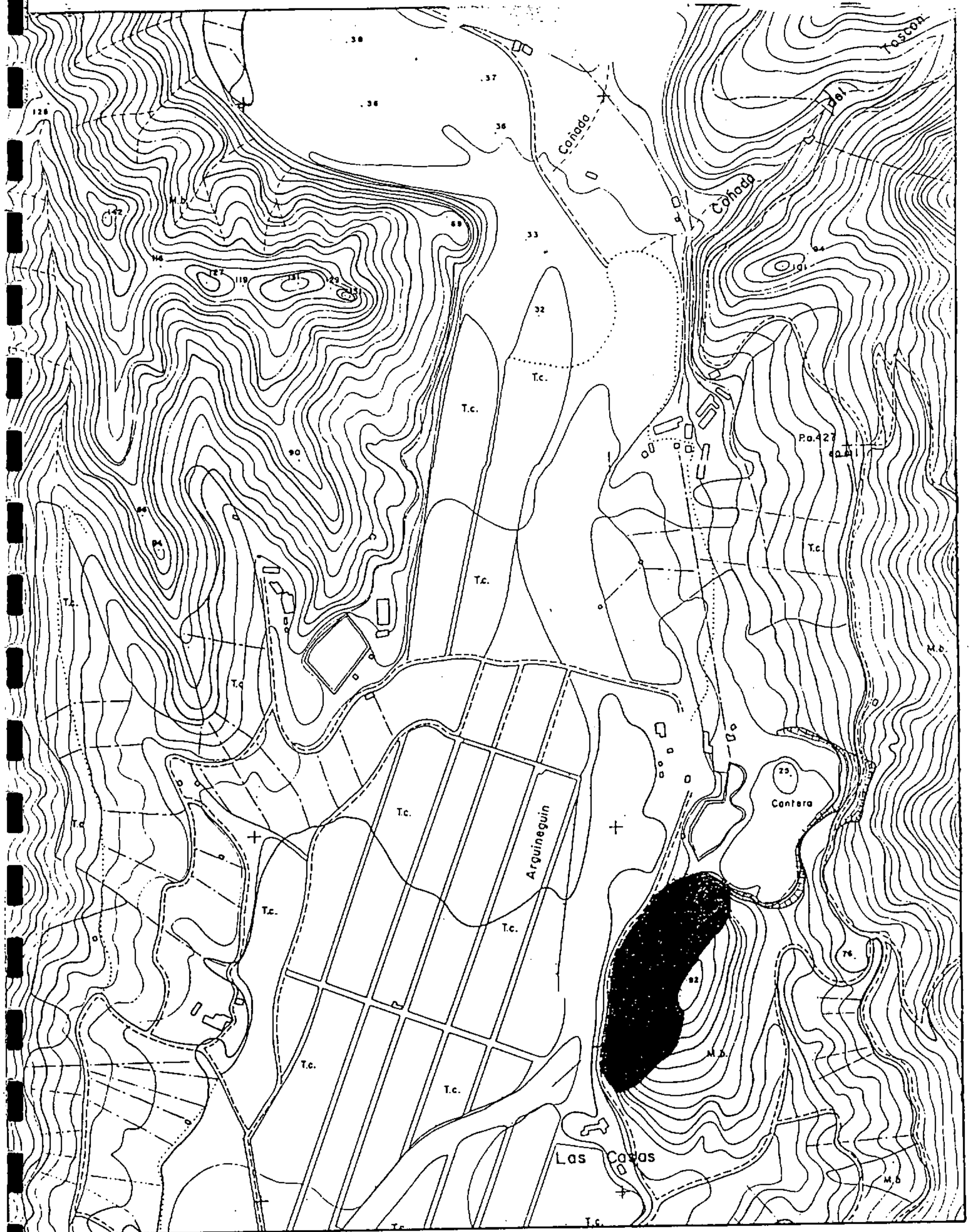
(hoja: 35.85 S, 35.80 N)



fuelle cartográfica: Excmo. Cabildo Insular de Gran Canaria



Servicio de Arqueología del Museo Canario

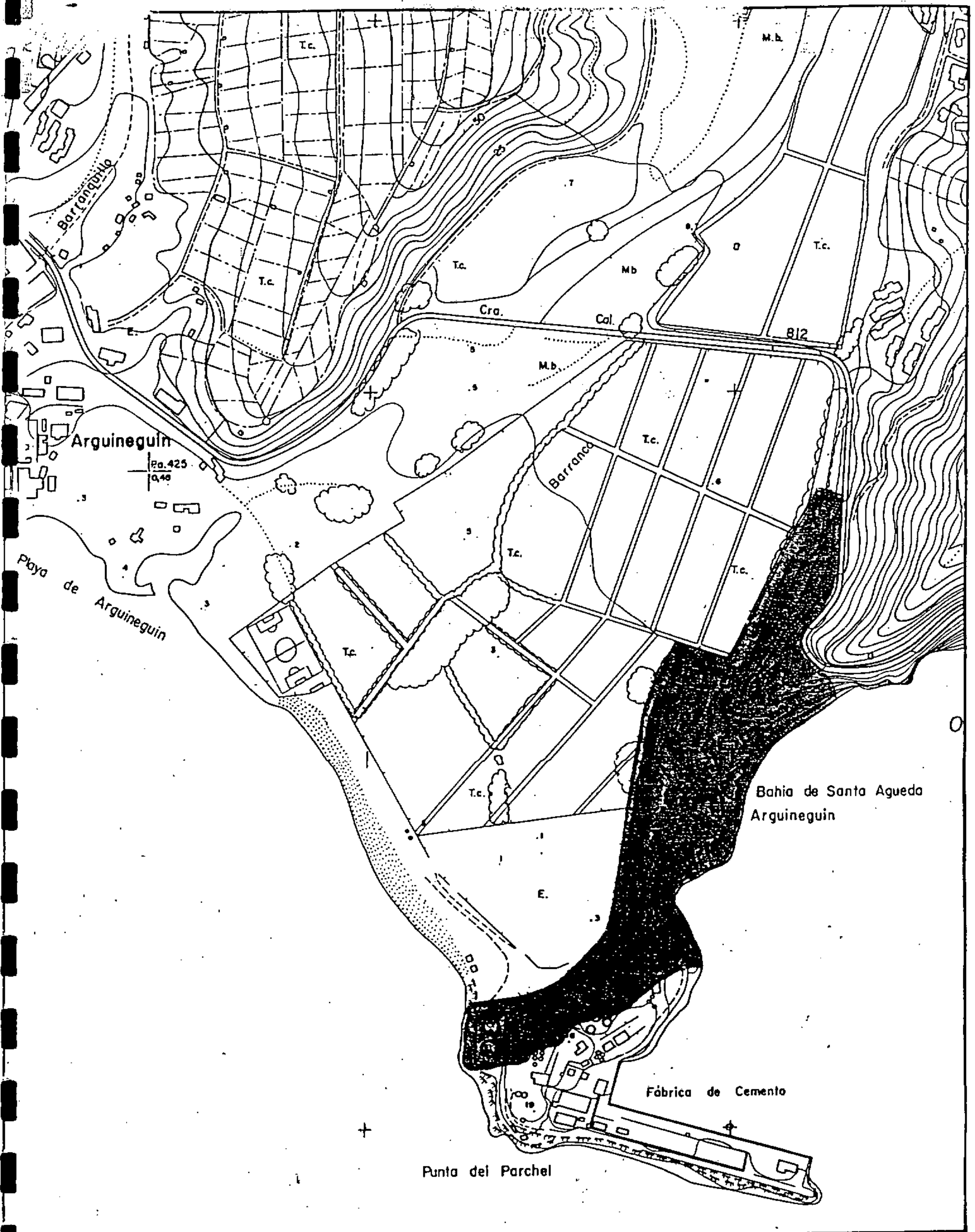


codigo: 513.008.02.02.
 sector: ARGUINEGUÍN
 complejo: ARGUINEGUÍN
 conjunto: LA MONTAÑETA

CARTA ARQUEOLÓGICA DE SAN BARTOLOMÉ DE TIRAJANA,
 GRAN CANARIA

plano: 79
 E:1:5.000
 (hoja:35.85 S. 35.80 N)





codigo: 513.008.02.01.

sector: ARGUINEGUÍN

complejo: ARGUINEGUÍN

conjunto: EL PAJAR-SANTA AGUEDA

CARTA ARQUEOLÓGICA DE SAN BARTOLOMÉ DE TIRAJANA,
GRAN CANARIA

plano: 78

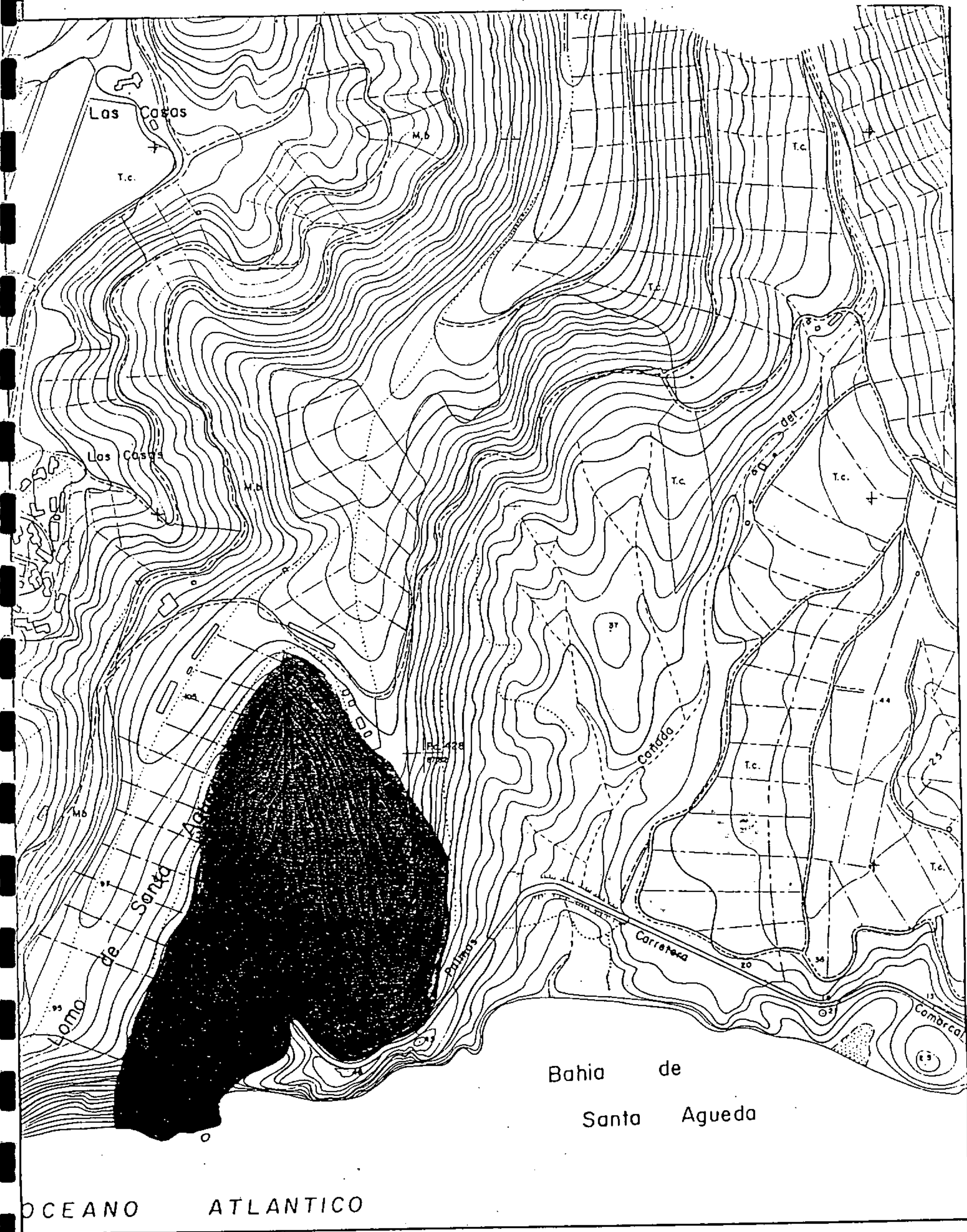
E:1:5.000

(hoja: 30.75 S. 30.70 N)



Servicio de Arqueología del Museo Canario

fuentes cartográficas: Excmo. Cabildo Insular de Gran Canaria



codigo: 513.008.01.02.

sector: ARGUINEGUÍN

complejo: LOMO DEL GALEÓN

conjunto: LOMO GALEÓN

CARTA ARQUEOLÓGICA DE SAN BARTOLOMÉ DE TIRAJANA,
GRAN CANARIA

plano: 77


E:1:5.000

(hoja: 30.75 S. 35.75 S)




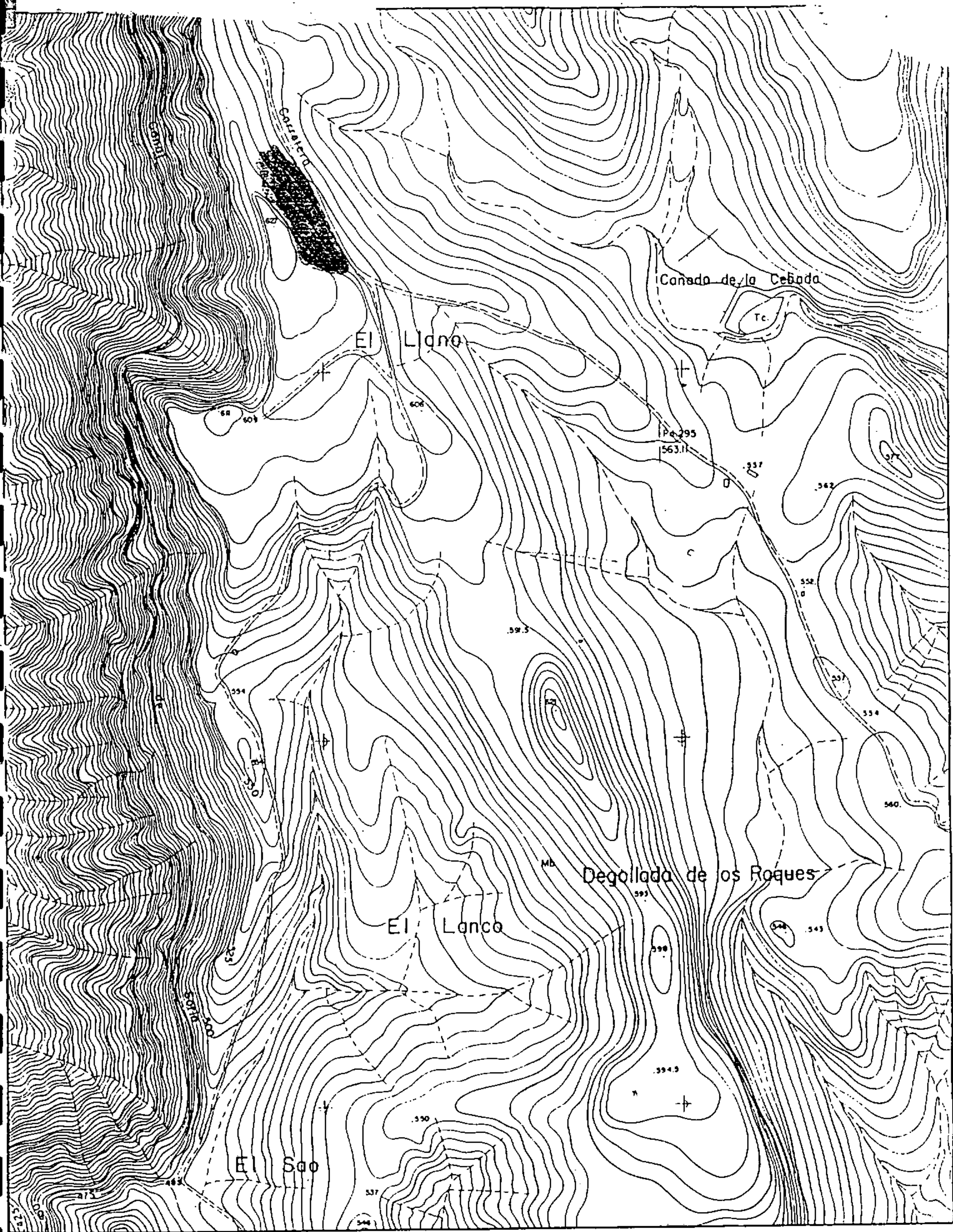
Servicio de Arqueología del Museo Canario

fuentes cartográfica: Excmo. Cabildo Insular de Gran Canaria



OCEANO ATLANTICO

codigo: 513.008.01.01.	CARTA ARQUEOLÓGICA DE SAN BARTOLOMÉ DE TIRAJANA, GRAN CANARIA
sector: ARGUINEGUÍN	plano: 76
complejo: LOMO DEL GALEÓN	E:1:5.000
conjunto: EL LLANILLO	(hoja:30.75 S. 35.75 S)
 Servicio de Arqueología del Museo Canario	fuente cartográfico: Excmo. Cabildo Insular de Gran Canaria

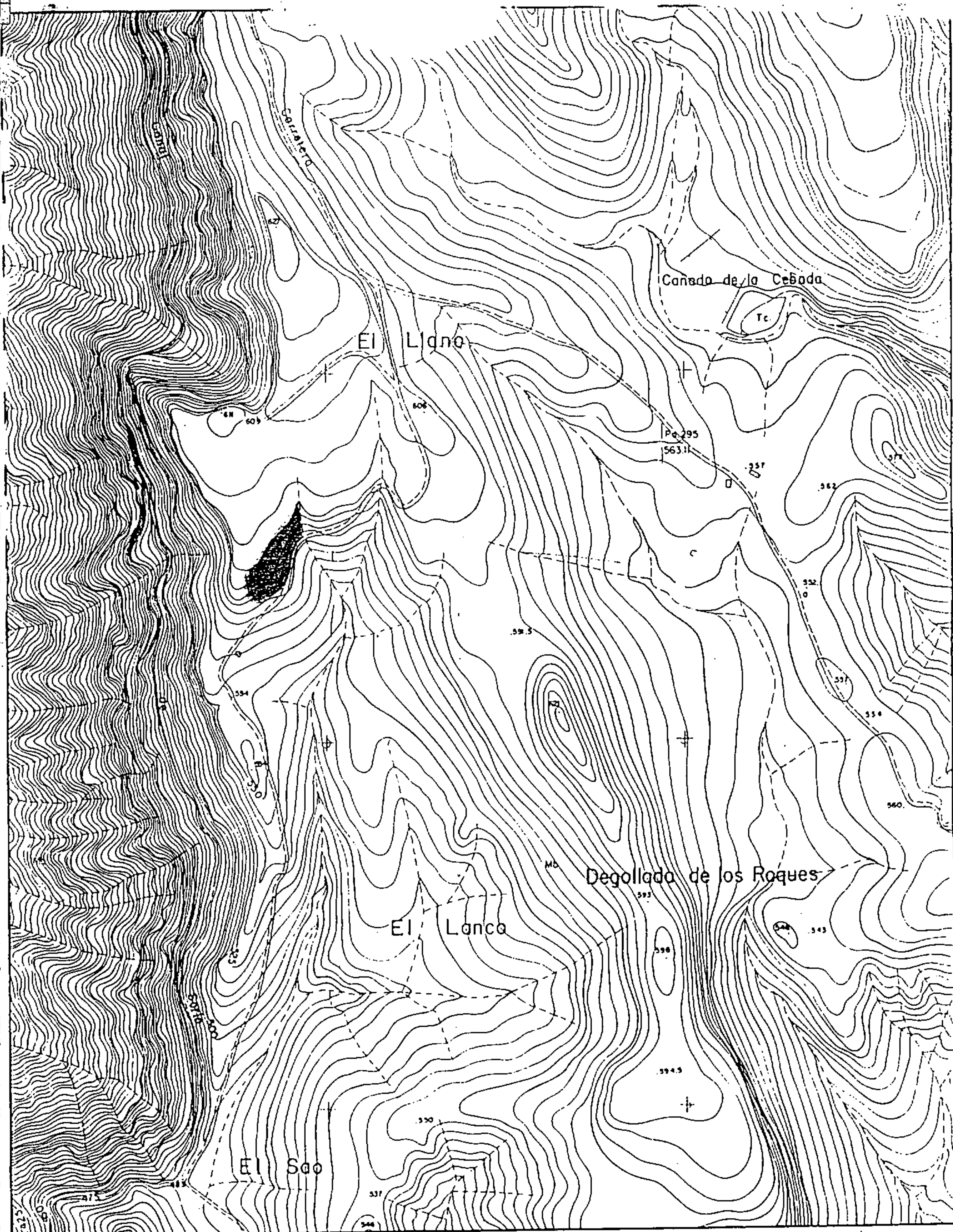


codigo: 513.007.02.04.
 sector: TABAQUERA-EL NEGRO
 complejo: TABAQUERA-EL NEGRO
 conjunto: EL LLANO

CARTA ARQUEOLÓGICA DE SAN BARTOLOMÉ DE TIRAJANA,
 GRAN CANARIA

plano: 75
 E:1:5.000
 (hoja: 35.80 N)





codigo: 513.007.02.03.

sector: TABAQUERA-EL NEGRO

complejo: TABAQUERA-EL NEGRO

conjunto: CUEVA DE LAS MAGARZAS

CARTA ARQUEOLÓGICA DE SAN BARTOLOMÉ DE TIRAJANA,
GRAN CANARIA

plano: 74


E: 1:5.000

(hoja: 35.80 N)



Servicio de Arqueología del Museo Canario

fFuente cartográfica: Excmo. Cabildo Insular de Gran Canaria



codigo: 513.007.02.02.

sector: TABAQUERA-EL NEGRO

complejo: TABAQUERA-EL NEGRO

conjunto: LA LUMBRE II

CARTA ARQUEOLÓGICA DE SAN BARTOLOMÉ DE TIRAJANA,
GRAN CANARIA


plano: 73

E: 1:5.000
(hoja: 35.80 S)



Servicio de Arqueología del Museo Canario

fuerza cartográfica: Excmo. Cabildo Insular de Gran Canaria



codigo: 513.007.02.01.

sector: TABAQUERA-EL NEGRO

complejo: TABAQUERA-EL NEGRO

conjunto: LA LUMBRE I

CARTA ARQUEOLÓGICA DE SAN BARTOLOMÉ DE TIRAJANA,
GRAN CANARIA


plano: 72

E: 1:5.000
(hoja: 35.80 S)



Servicio de Arqueología del Museo Canario

fuentes cartográficas: Excmo. Cabildo Insular de Gran Canaria



codigo: 513.006.05.04.

sector: CHAMORISCAN-LA NEGRA

complejo: BARRANCO DE LA NEGRA

conjunto: SANTIDAD

CARTA ARQUEOLÓGICA DE SAN BARTOLOMÉ DE TIRAJANA,
GRAN CANARIA

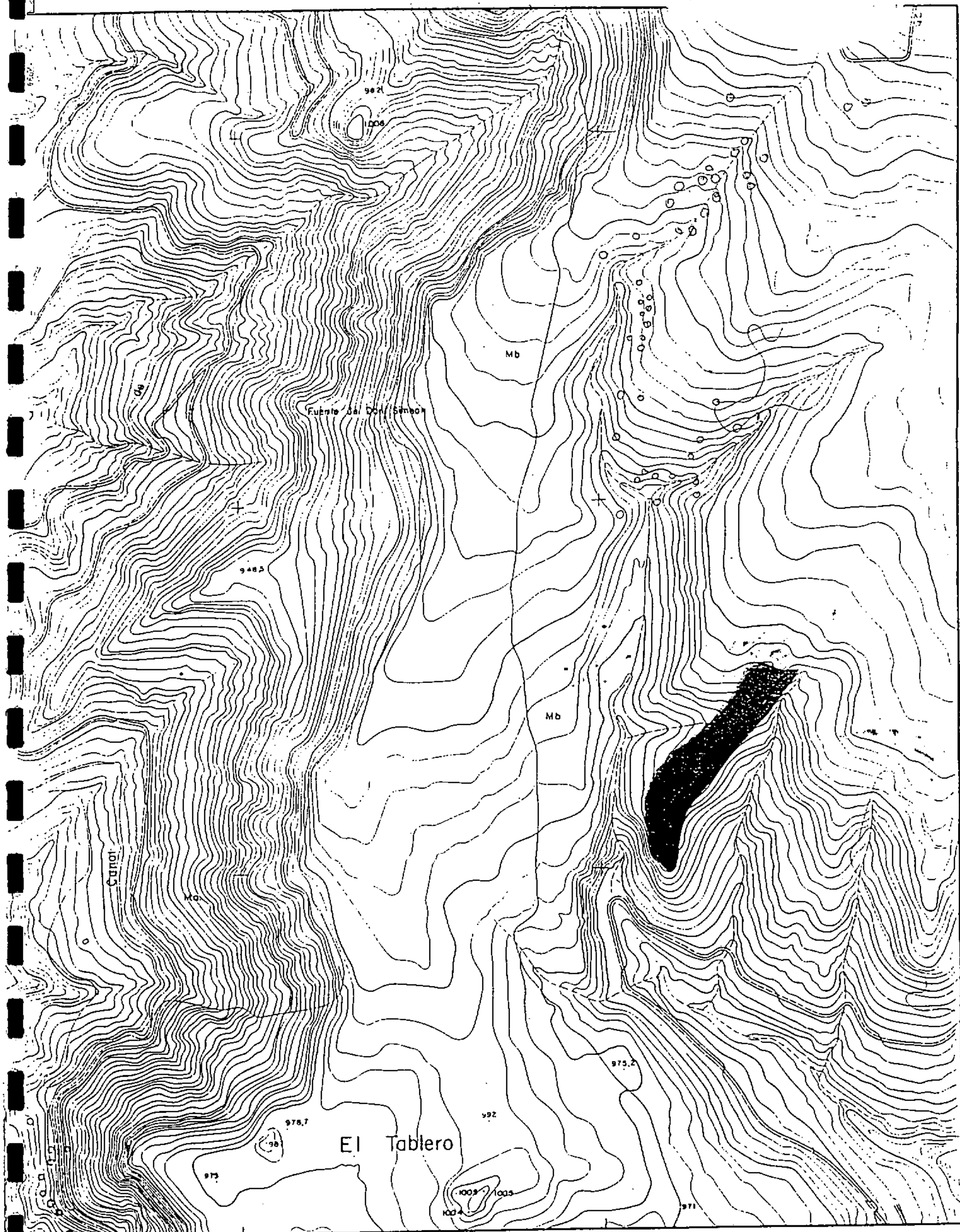
plano: 71

E: 1:5.000
(hoja: 35.90 S)



Servicio de Arqueología del Museo Canario

fFuente cartográfica: Excmo. Cabildo Insular de Gran Canaria



codigo: 513.006.05.03.

sector: CHAMORISCAN-LA NEGRA

complejo: BARRANCO DE LA NEGRA

conjunto: EL ARQUILLO II

CARTA ARQUEOLÓGICA DE SAN BARTOLOMÉ DE TIRAJANA,
GRAN CANARIA

plano: 70

E: 1:5.000


(hoja: 35.85 N)



fFuente cartográfica: Excmo. Cabildo Insular de Gran Canaria



Servicio de Arqueología del Museo Canario

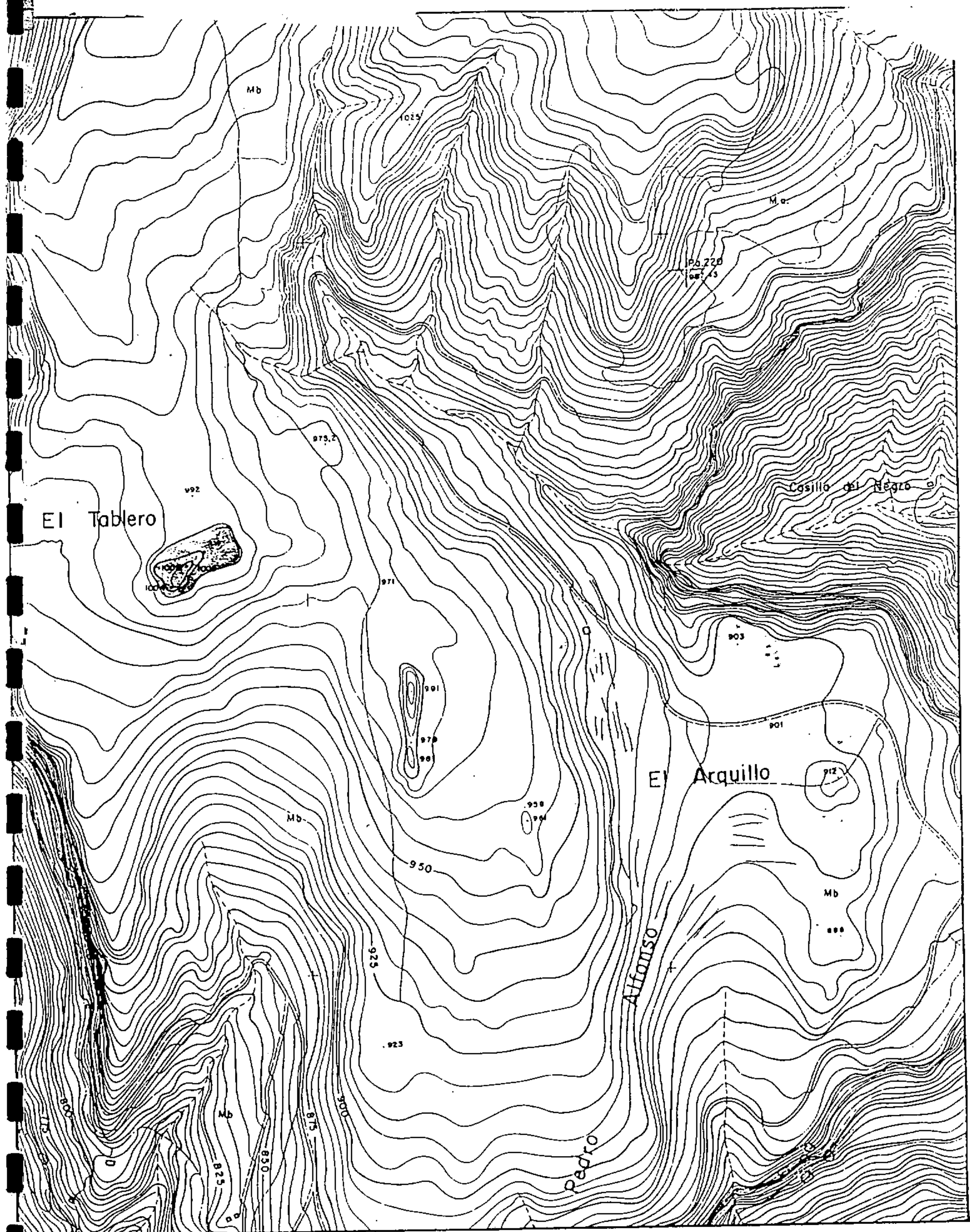


codigo: 513.006.05.02.
 sector: CHAMORISCAN-LA NEGRA
 complejo: BARRANCO DE LA NEGRA
 conjunto: EL ARQUILLO I

CARTA ARQUEOLÓGICA DE SAN BARTOLOMÉ DE TIRAJANA,
GRAN CANARIA

plano: 69
 E:1:5.000
 (hoja:35.85 N)





codigo: 513.006.05.01.

sector: CHAMORISCAN-LA NEGRA

complejo: BARRANCO DE LA NEGRA

conjunto: EL TABLERO

CARTA ARQUEOLÓGICA DE SAN BARTOLOMÉ DE TRAJANA,
GRAN CANARIA

plano: 68


E: 1:5.000

(hoja: 35.85 N, 35.85 S)



Servicio de Arqueología del Museo Canario

fUente cartográfica: Excmo. Cabildo Insular de Gran Canaria



codigo: 513.006.01.01.

sector: CHAMORISCAN-LA NEGRA

complejo: MONTELEÓN

conjunto: MONTELEÓN

CARTA ARQUEOLÓGICA DE SAN BARTOLOMÉ DE TIRAJANA,
GRAN CANARIA

plano: 67


E: 1:5.000

(hoja: 38.80 N)



Servicio de Arqueología del Museo Canario

fuelle cartográfica: Excmo. Cabildo Insular de Gran Canaria



codigo: 513.005.05.03.

sector: AYAGAURES

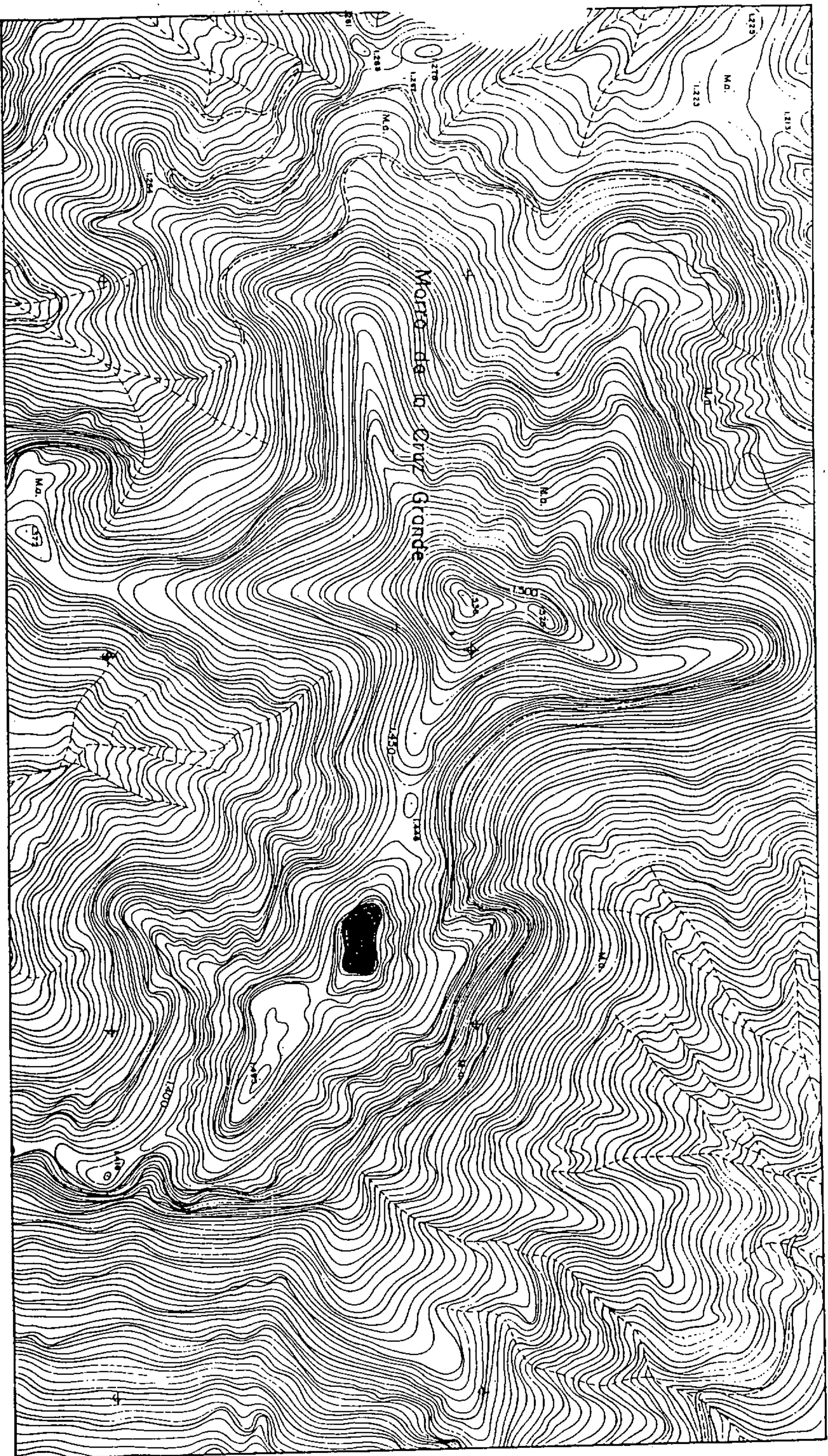
complejo: PINOS DE SAN ANTONIO-MIA. LA NEGRA

CARTA ARQUEOLOGICA DE SAN BARTOLOME DE TIRAJANA,
GRAN CANARIA

plano: 66

E 1:5000





codigo: 513.005.005.02

sector: AYAGAURES

complejo: PINOS DE SAN ANTONIO-MTA. LA NEGRA

conjunto: MORRO DE LA CRUZ GRANDE I


CARIA ARQUEOLOGICA DE SAN BARTOLOME DE TIRAJANA
GRAN CANARIA

plano: 65

E:1:5.000

N

PM



codigo: 513.005.05.01.

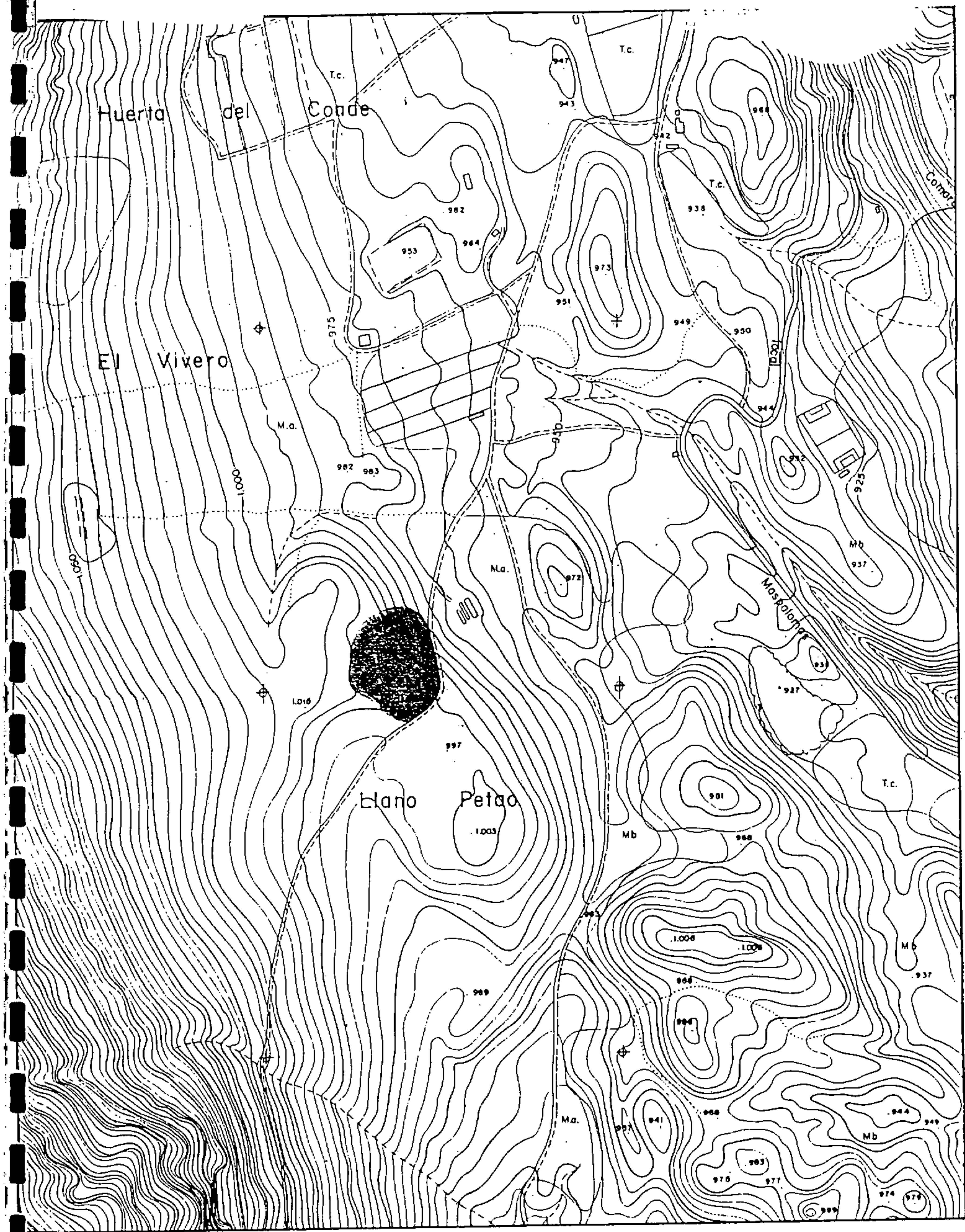
sector: AYAGAURES

complejo: FINOS DE SAN ANTONIO-MTA. LA NEGRA

conjunto: MORRO DE LAS VACAS

CARTA ARQUEOLÓGICA DE SAN BARTOLOMÉ DE TIRAJANA,
GRAN CANARIA

plano: 64 N
E: 1:5.000
(hoja: 40, 50, 5)



codigo: 513.004.08.01.

sector: FATAGA-LOS VICENTES

complejo: LLANOS DE MANZANILLA

conjunto: LLANO PELADO

CARTA ARQUEOLÓGICA DE SAN BARTOLOMÉ DE TIRAJANA,
GRAN CANARIA

plano: 63

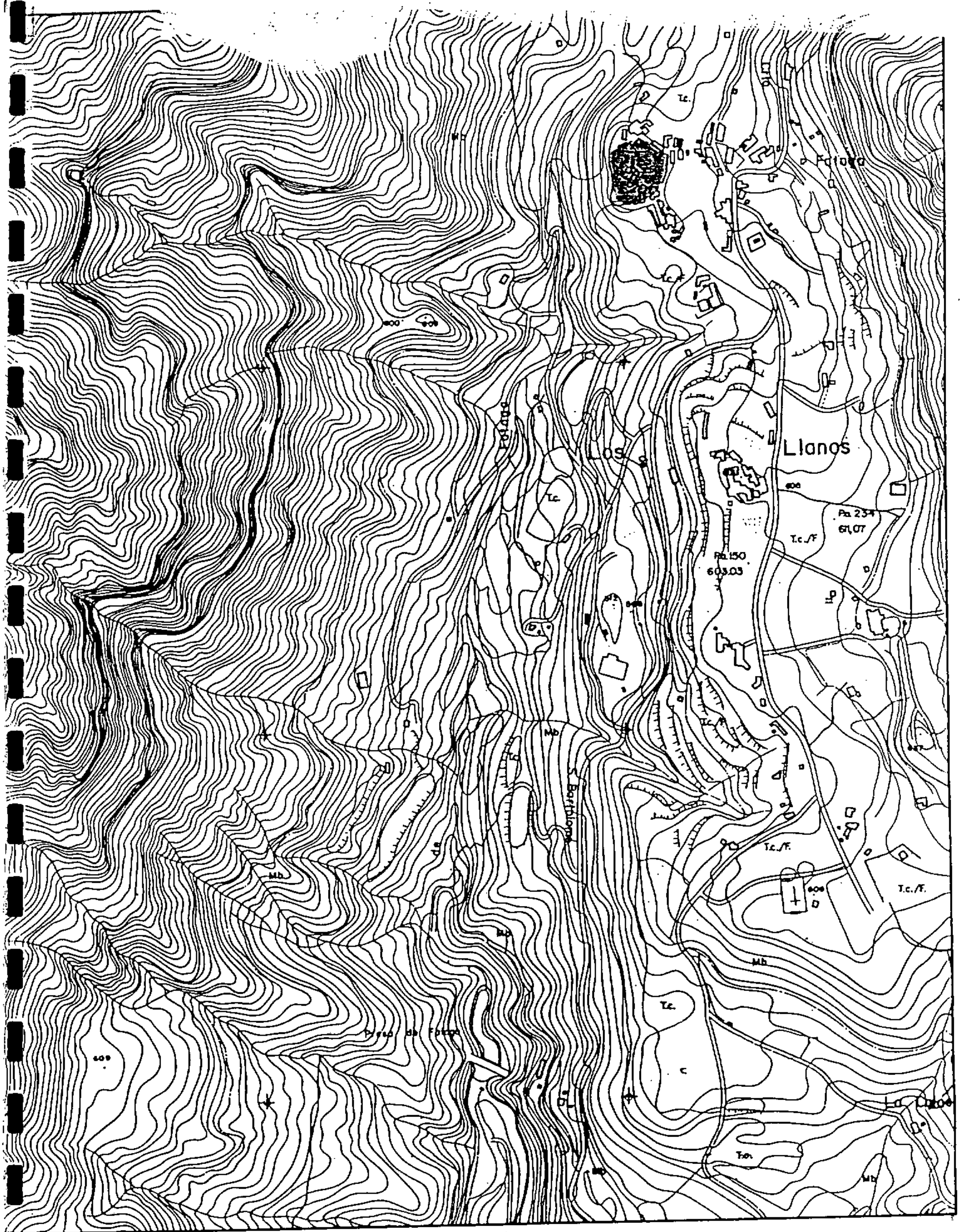
E:1:5.000

(hoja:40.90 N. 40.90 S)



Servicio de Arqueología del Museo Canario

fuentes cartográficas: Excmo. Cabildo Insular de Gran Canaria



codigo: 513.004.06.04.

sector: FATAGA-LOS VICENTES

complejo: FATAGA ALTO

conjunto: CASA DEL PADRINO

CARTA ARQUEOLÓGICA DE SAN BARTOLOMÉ DE TIRAJANA,
GRAN CANARIA

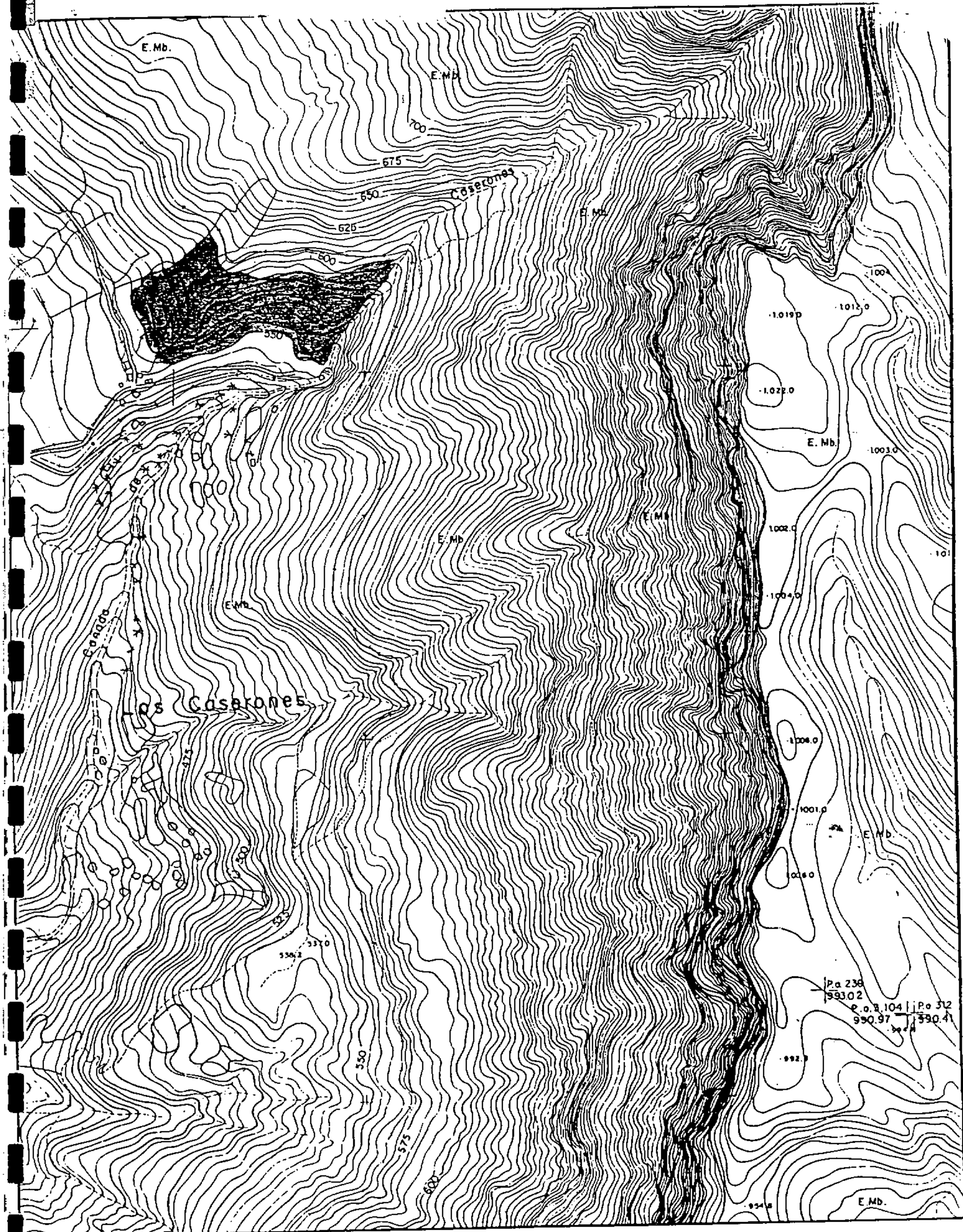
plano: 62

E: 1:5.000
(hoja: 40.85 N)



Servicio de Arqueología del Museo Canario

fuentes cartográficas: Excmo. Cabildo Insular de Gran Canaria



codigo: 513.004.06.03.

sector: FATAGA-LOS VICENTES

complejo: FATAGA (ALTO)

conjunto: CASERONES

CARTA ARQUEOLÓGICA DE SAN BARTOLOMÉ DE TIRAJANA,
GRAN CANARIA

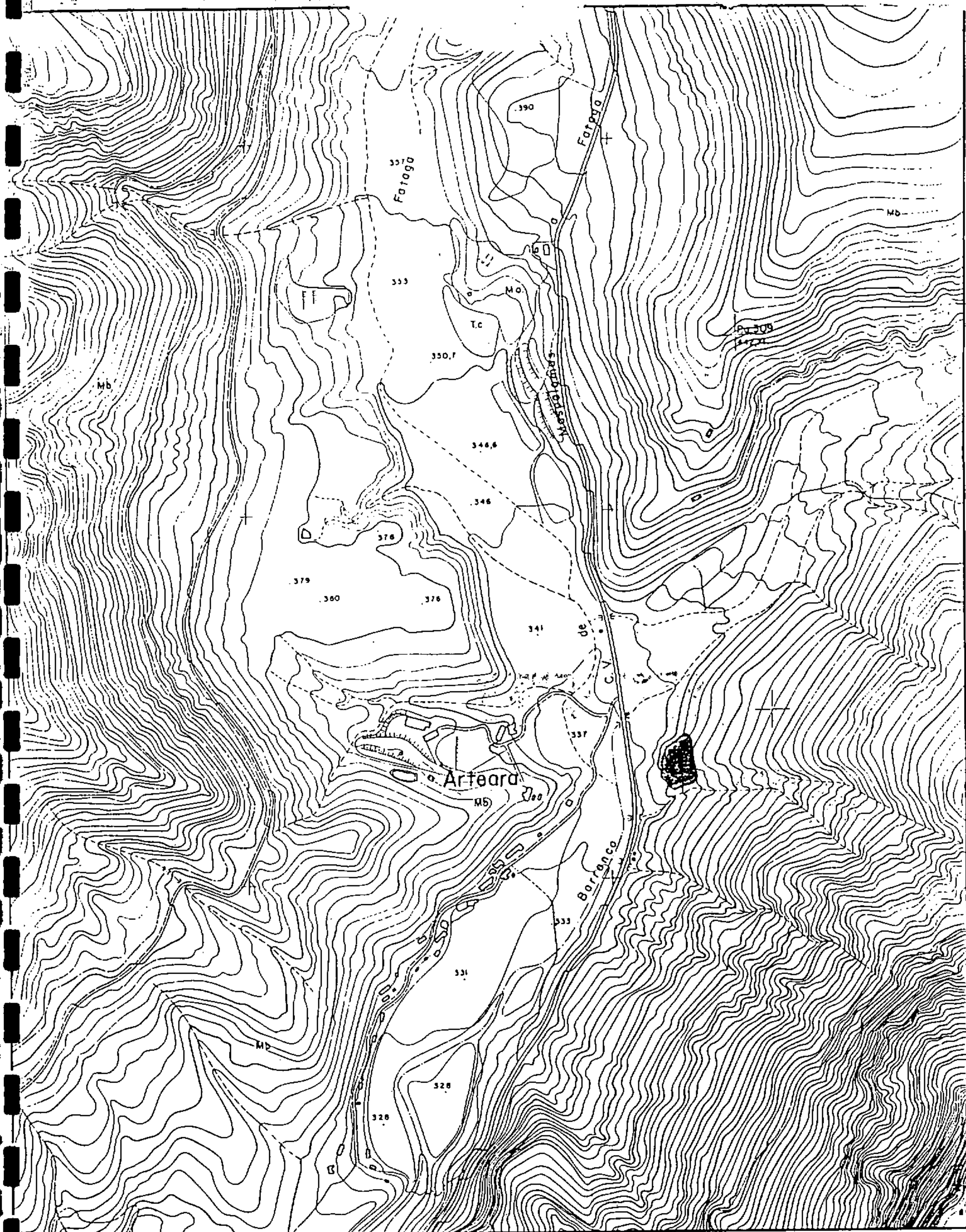
plano: 61

E: 1:5.000
(hoja: 45.85 N)



Servicio de Arqueología del Museo Canario

fuerce cartográfica: Excmo. Cabildo Insular de Gran Canaria



codigo: 513.004.06.02.

sector: FATAGA-LOS VICENTES

complejo: FATAGA (ALTO)

conjunto: 02

CARTA ARQUEOLÓGICA DE SAN BARTOLOMÉ DE TIRAJANA,
GRAN CANARIA

plano: 60

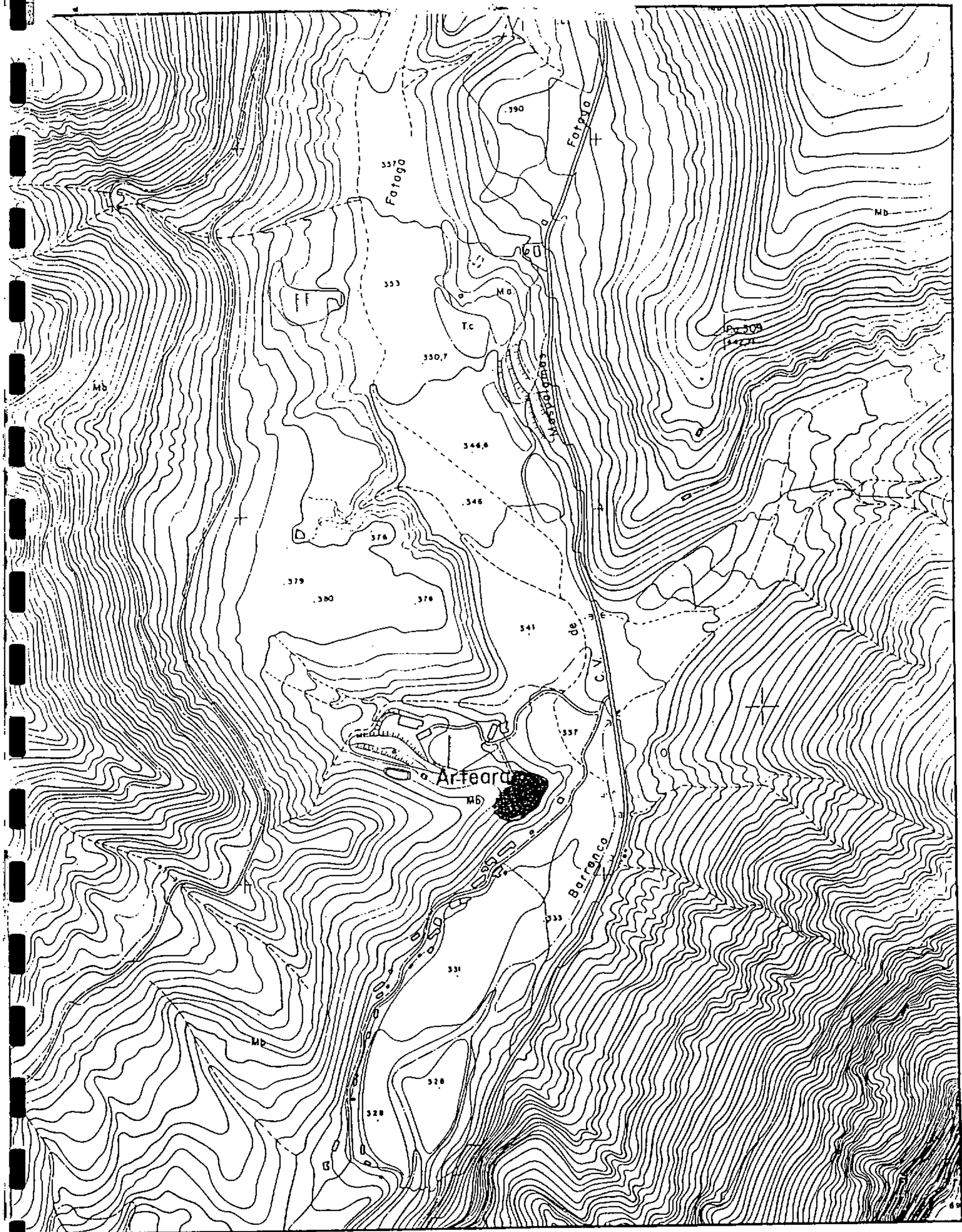
E: 1:5.000

(hoja: 40.85 S)



Servicio de Arqueología del Museo Canario

Fuente cartográfica: Excmo. Cabildo Insular de Gran Canaria



codigo: 513.004.06.01.

sector: FATAGA-LOS VICENTES

complejo: FATAGA (ALTO)

conjunto: EL LOMITO

CARTA ARQUEOLÓGICA DE SAN BARTOLOMÉ DE TIRAJANA,
GRAN CANARIA


plano: 59

E: 1:5.000
(hoja: 45.85 S)



Servicio de Arqueología del Museo Canario

fuentes cartográfica: Excmo. Cabildo Insular de Gran Canaria



codigo: 513.004.05.01.

sector: FATAGA-LOS VICENTES

complejo: BARRANCO VICENTILLOS

conjunto: LOMO DE LOS VICENTES

CARTA ARQUEOLÓGICA DE SAN BARTOLOMÉ DE TIRAJANA,
GRAN CANARIA

plano: 58

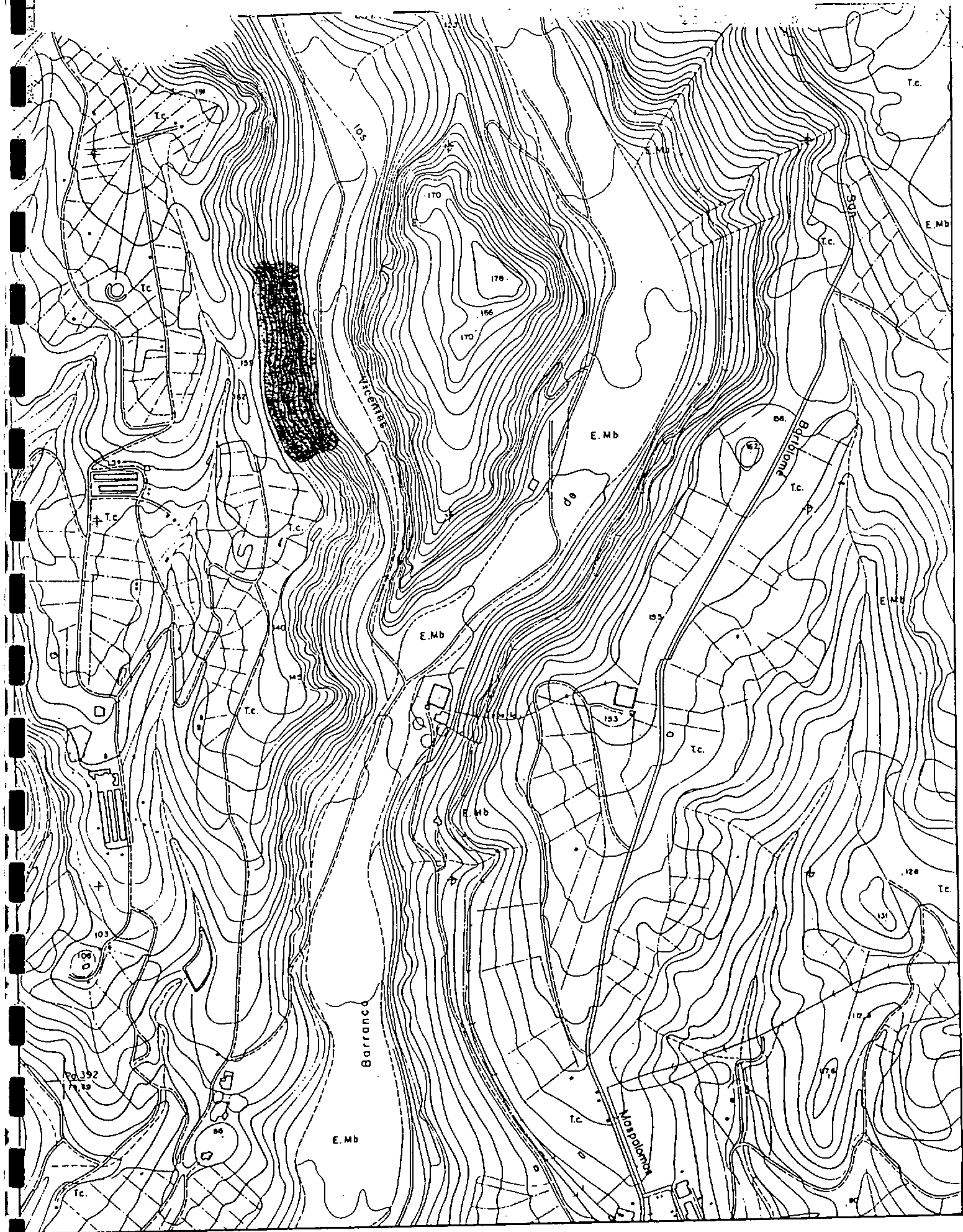
E: 1:5.000

(hoja: 40.85 N)



Servicio de Arqueología del Museo Canario

fuentes cartográficas: Excmo. Cabildo Insular de Gran Canaria



codigo: 513.004.03.01.

sector: FATAGA-LOS VICENTES

complejo: BCO. DE LOS VICENTES (BAJO)

conjunto: CUEVAS DE LOS VICENTES

CARTA ARQUEOLÓGICA DE SAN BARTOLOMÉ DE TIRAJANA,
GRAN CANARIA


plano: 57

E: 1:5.000
(hoja: 40.75 N)



Servicio de Arqueología del Museo Canario

Fuente cartográfica: Excmo. Cabildo Insular de Gran Canaria



codigo: 513.004.02.03.

sector: FATAGA-LOS VICENTES

complejo: LA COGOLLA

conjunto: LA CANTERA

CARTA ARQUEOLÓGICA DE SAN BARTOLOMÉ DE TIRAJANA,
GRAN CANARIA

plano: 56

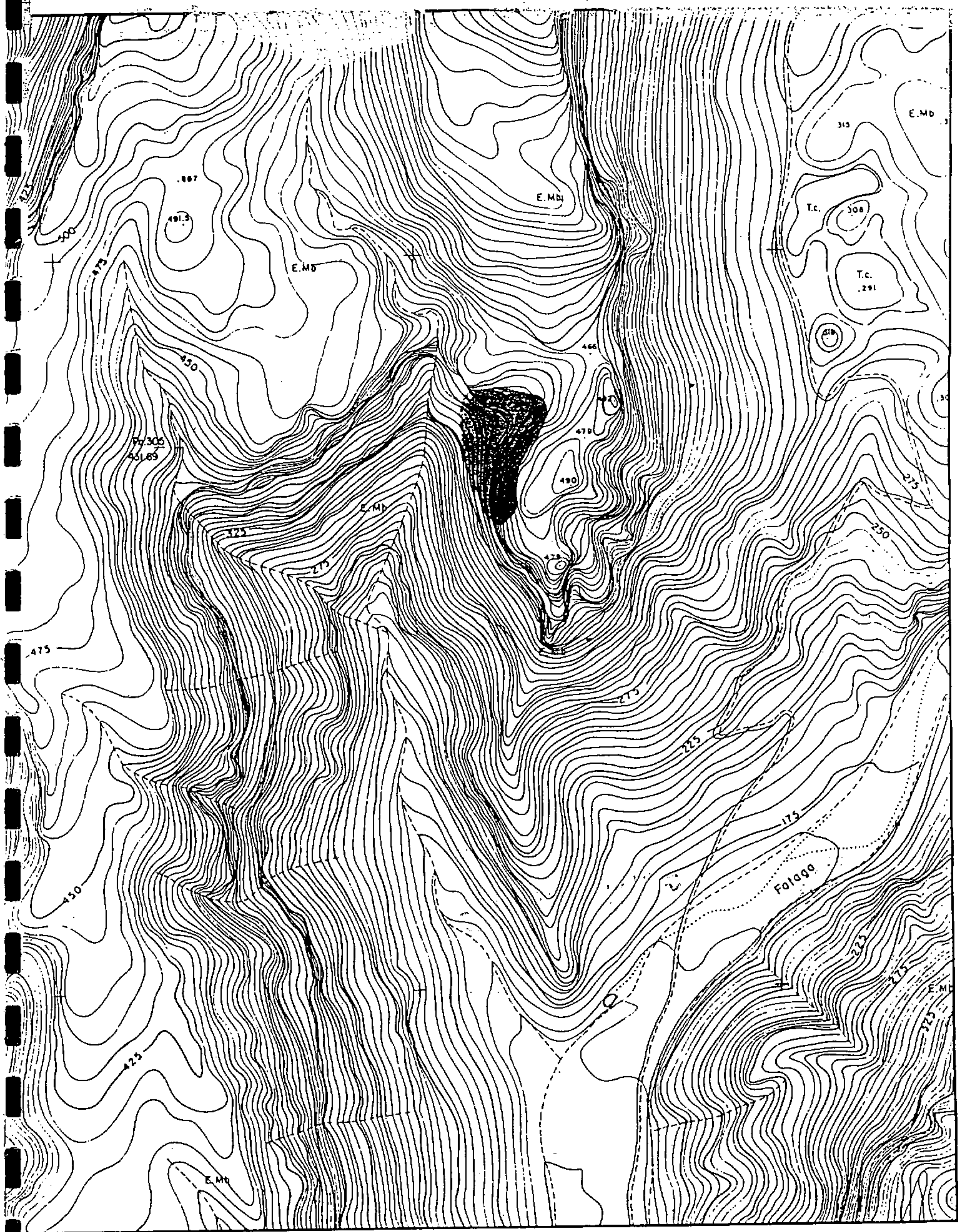
E: 1:5.000

(hoja: 40.75 N)



Servicio de Arqueología del Museo Canario

fuerza cartográfica: Excmo. Cabildo Insular de Gran Canaria



codigo: 513.004.02.02.

sector: FATAGA-LOS VICENTES

complejo: LA COGOLLA

conjunto: MORRO DE LA PALMITA II

CARTA ARQUEOLÓGICA DE SAN BARTOLOMÉ DE TRAJANA,
GRAN CANARIA

plano: 55

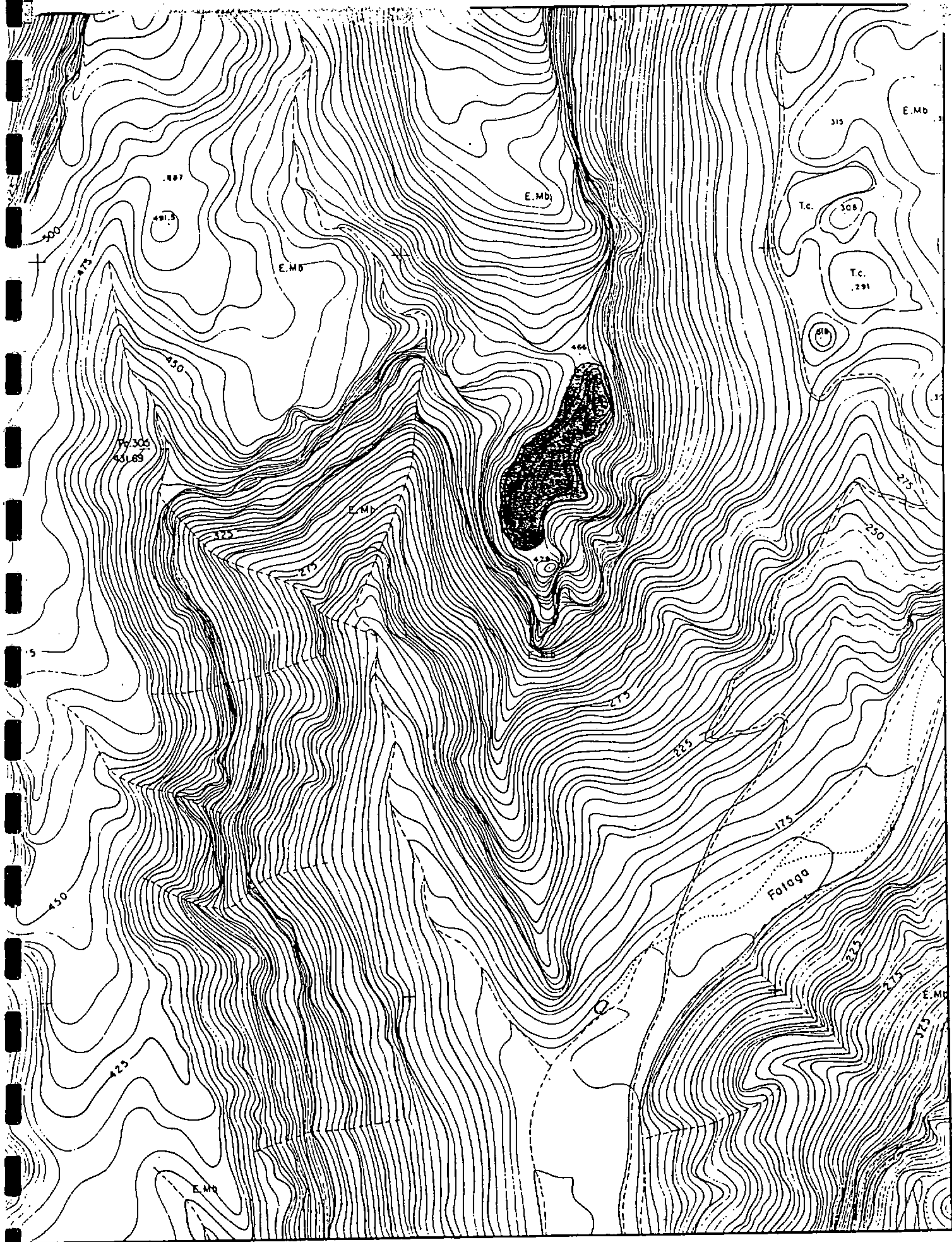
E:1:5.000

(hoja: 40.80 N. 40.80 S)



Servicio de Arqueología del Museo Canario

fuerce cartográfica: Excmo. Cabildo Insular de Gran Canaria



codigo: 513.004.02.01.

sector: FATAGA-LOS VICENTES

complejo: LA COGOLLA

conjunto: MORRO DE LA PALMITA I

CARTA ARQUEOLÓGICA DE SAN BARTOLOMÉ DE TIRAJANA,
GRAN CANARIA

plano: 54

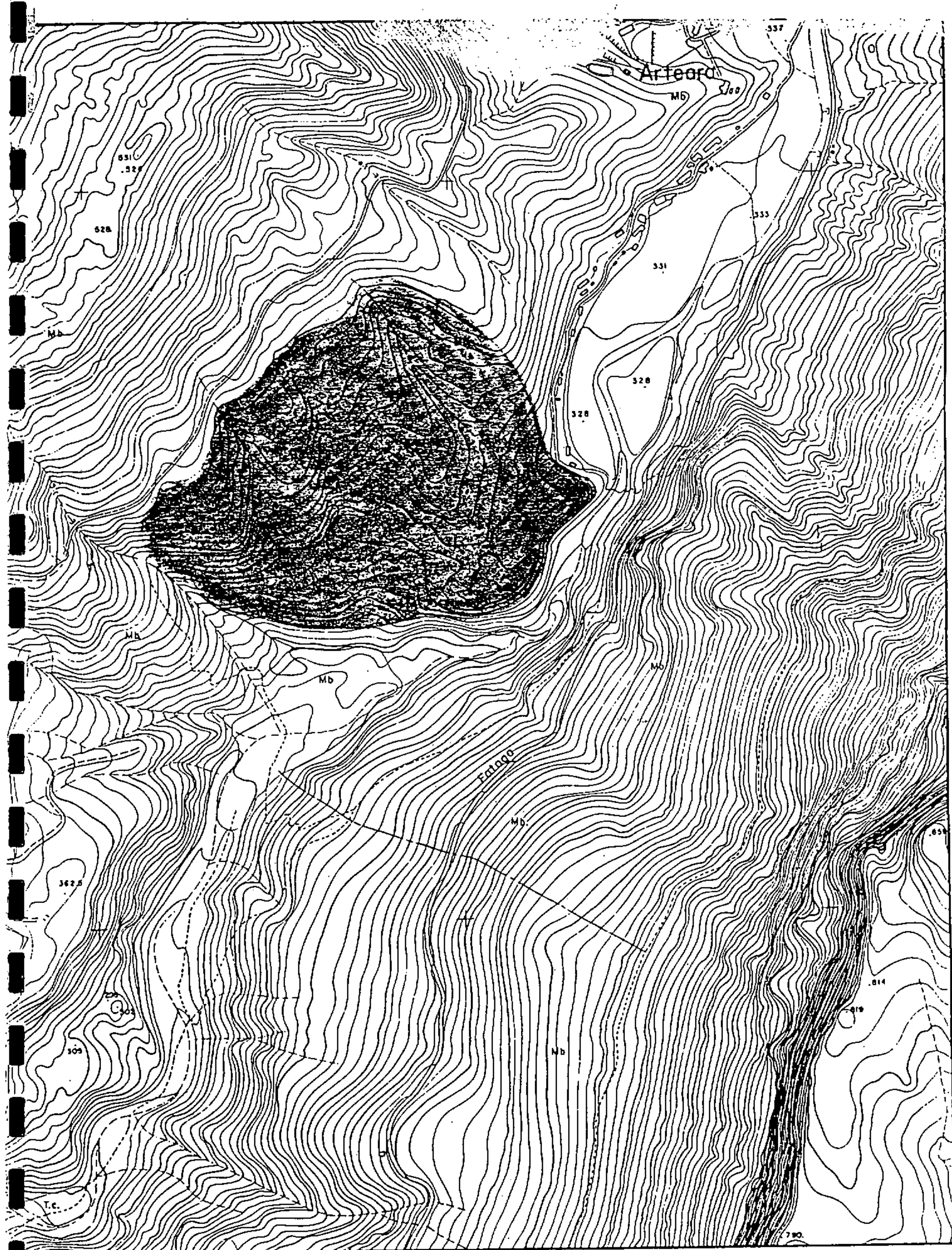
E:1:5.000

(hoja:40.80 N, 40.80 S)



Servicio de Arqueología del Museo Canario

fuelle cartográfica: Excmo. Cabildo Insular de Gran Canaria



codigo: 513.004.01.05.

sector: FATAGA-LOS VICENTES

complejo: FATAGA (MEDIO-BAJO)

conjunto: NECRÓPOLIS DE ARTEARA

CARTA ARQUEOLÓGICA DE SAN BARTOLOMÉ DE TIRAJANA,
GRAN CANARIA

plano: 53

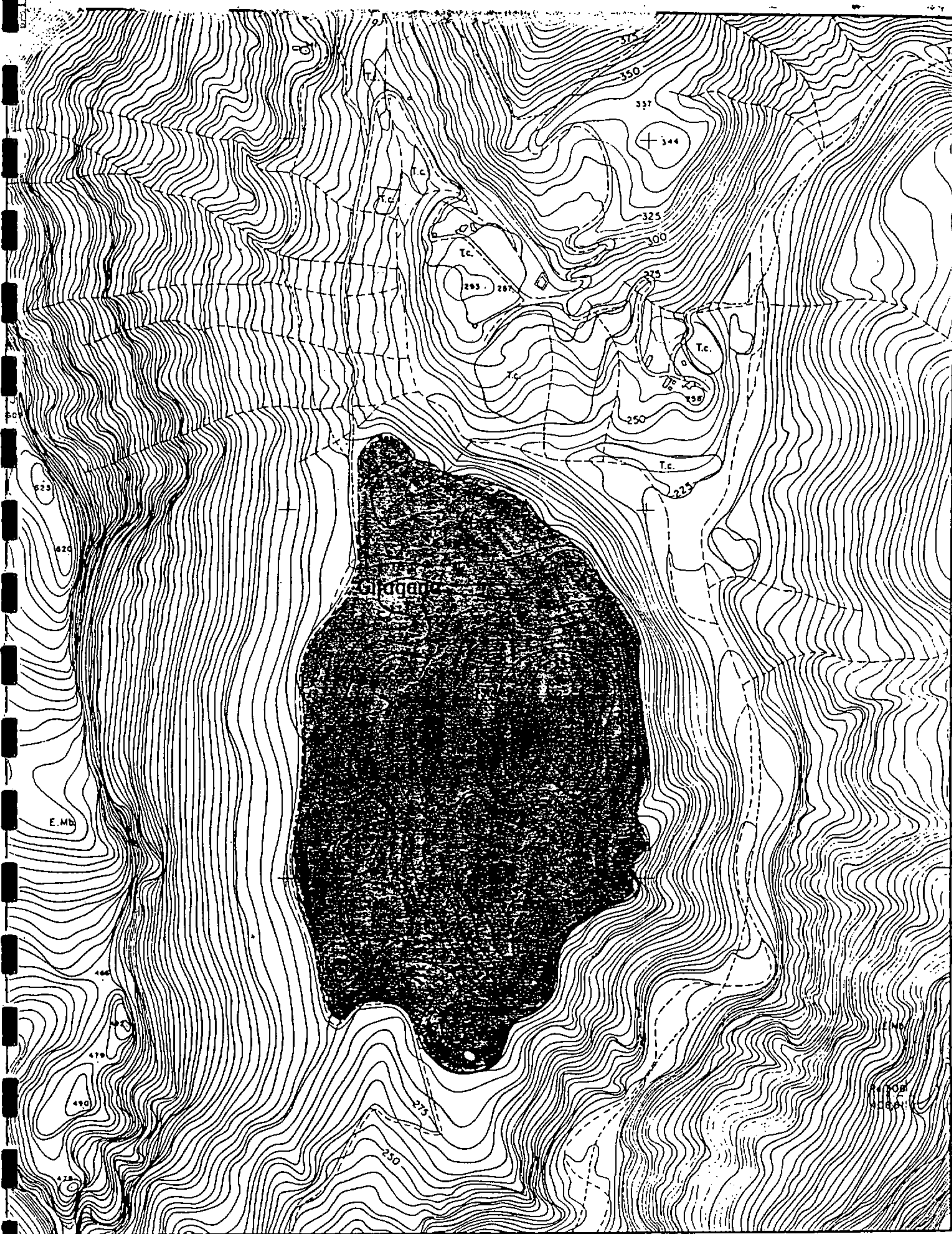
E: 1:5.000

(hoja: 45.85 S. 40.80 N)



Servicio de Arqueología del Museo Canario

fente cartográfico: Excmo. Cabildo Insular de Gran Canaria



codigo: 513.004.01.04.

sector: FATAGA-LOS VICENTES

complejo: FATAGA (MEDIO-BAJO)

conjunto: GITAGANA

CARTA ARQUEOLÓGICA DE SAN BARTOLOMÉ DE TIRAJANA,
GRAN CANARIA

plano: 52


E: 1:5.000

(hoja: 40.80 N)



Servicio de Arqueología del Museo Canario

fzente cartográfica: Excmo. Cabildo Insular de Gran Canaria



codigo: 513.004.01.03.

sector: FATAGA-LOS VICENTES

complejo: FATAGA (MEDIO-BAJO)

conjunto: 03

CARTA ARQUEOLÓGICA DE SAN BARTOLOMÉ DE TIRAJANA,
GRAN CANARIA

plano: 51

E: 1:5.000

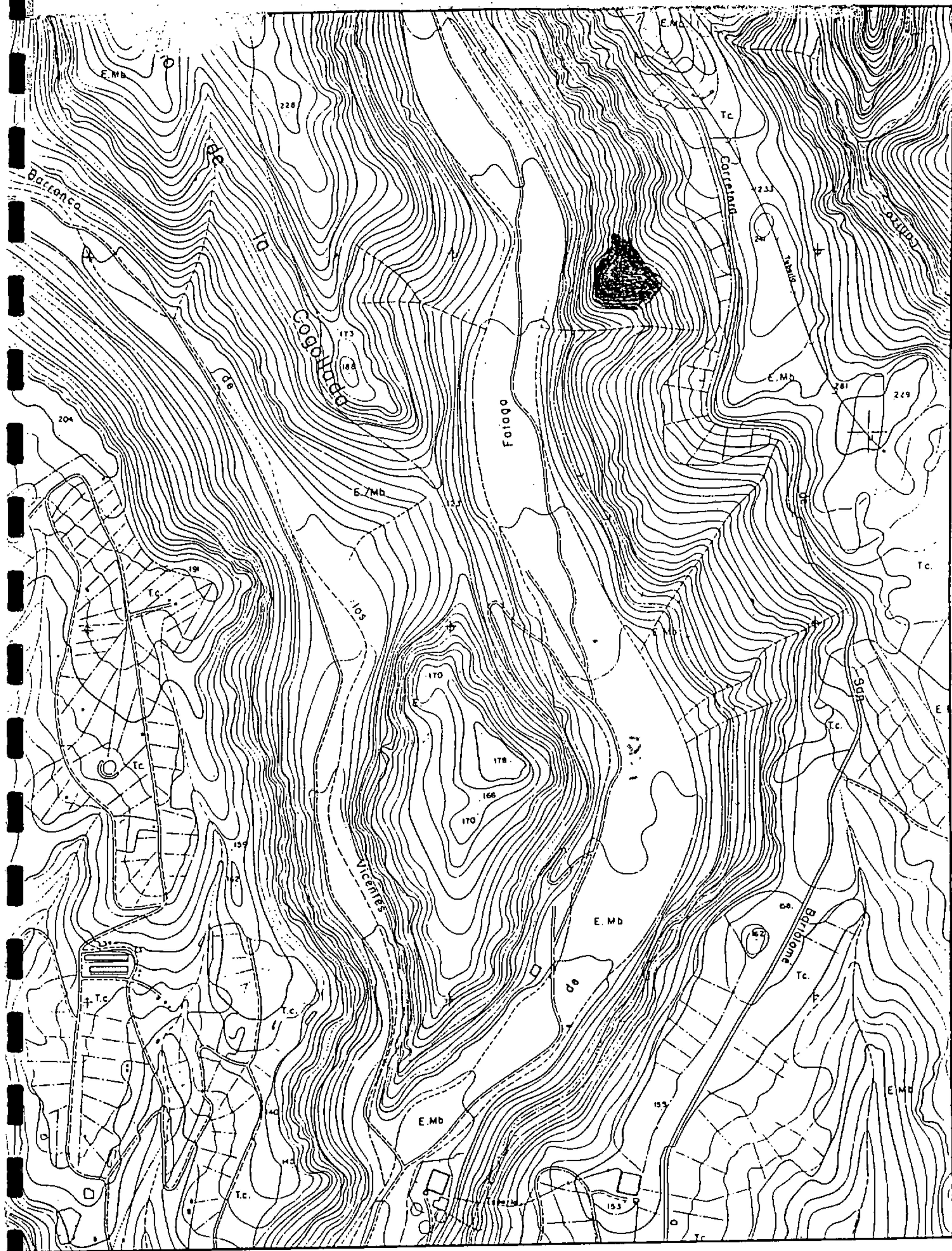
(hoja: 40.80 S)



Fuente cartográfica: Excmo. Cabildo Insular de Gran Canaria



Servicio de Arqueología del Museo Canario



codigo: 513.004.01.02.

sector: FATAGA-LOS VICENTES

complejo: FATAGA (MEDIO-BAJO)

conjunto: EL CANALIZO

CARTA ARQUEOLÓGICA DE SAN BARTOLOMÉ DE TIRAJANA,
GRAN CANARIA

plano: 50

E:1:5.000
(hoja:40.75 N)



Servicio de Arqueología del Museo Canario

fuerza cartográfica: Excmo. Cabildo Insular de Gran Canaria



codigo: 513.004.01.01.

sector: FATAGA-LOS VICENTES

complejo: FATAGA (MEDIO-BAJO)

conjunto: CUEVAS DEL CAMELLO

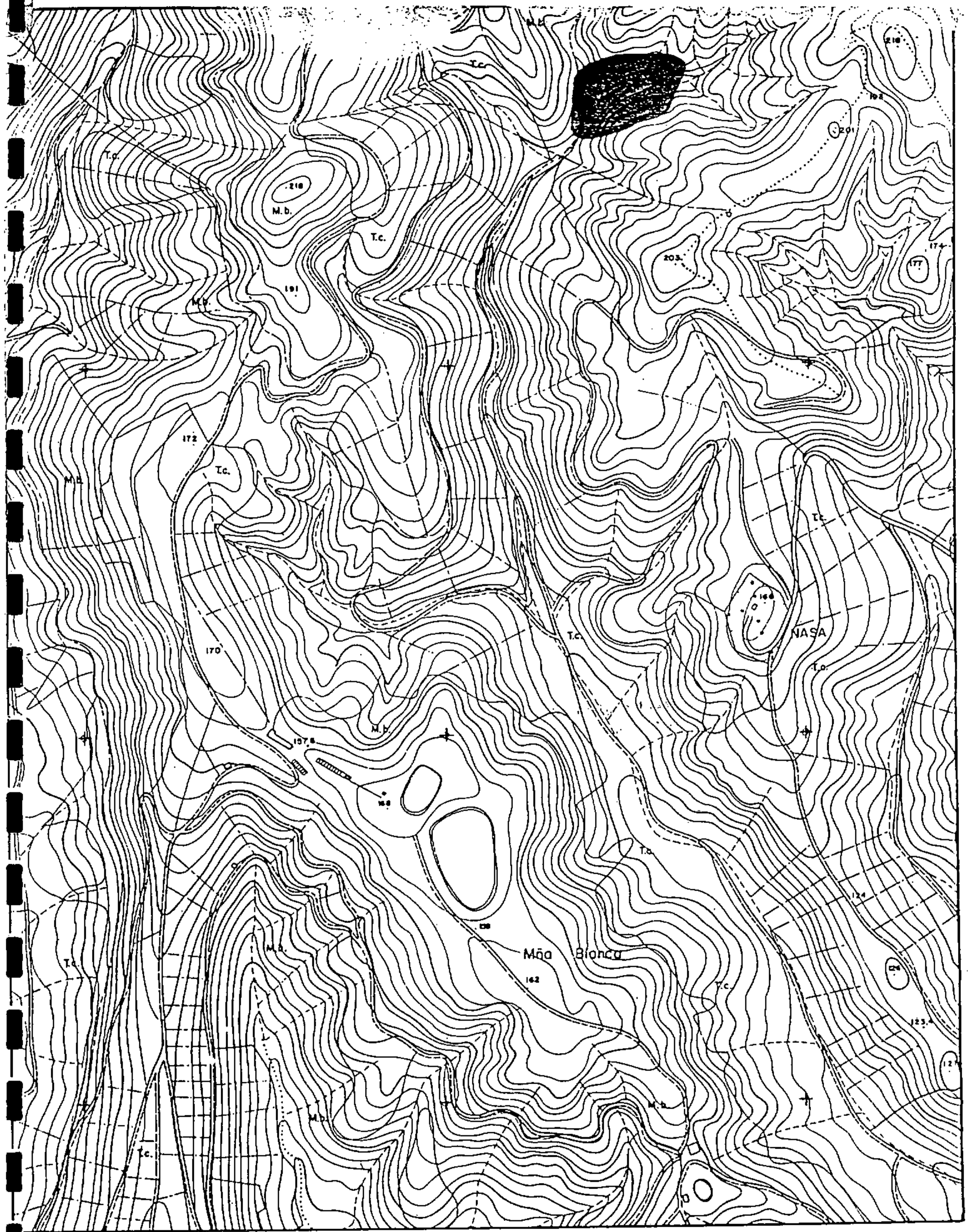
CARTA ARQUEOLÓGICA DE SAN BARTOLOMÉ DE TIRAJANA,
GRAN CANARIA

plano: 49

E:1:5.000

(hoja: 40.75 N)





codigo: 513.003.03.03.

sector: MASPALOMAS COSTA

complejo: CAÑADA DEL CARPINTERO

conjunto: 003

CARTA ARQUEOLÓGICA DE SAN BARTOLOMÉ DE TIRAJANA,
GRAN CANARIA

plano: 48

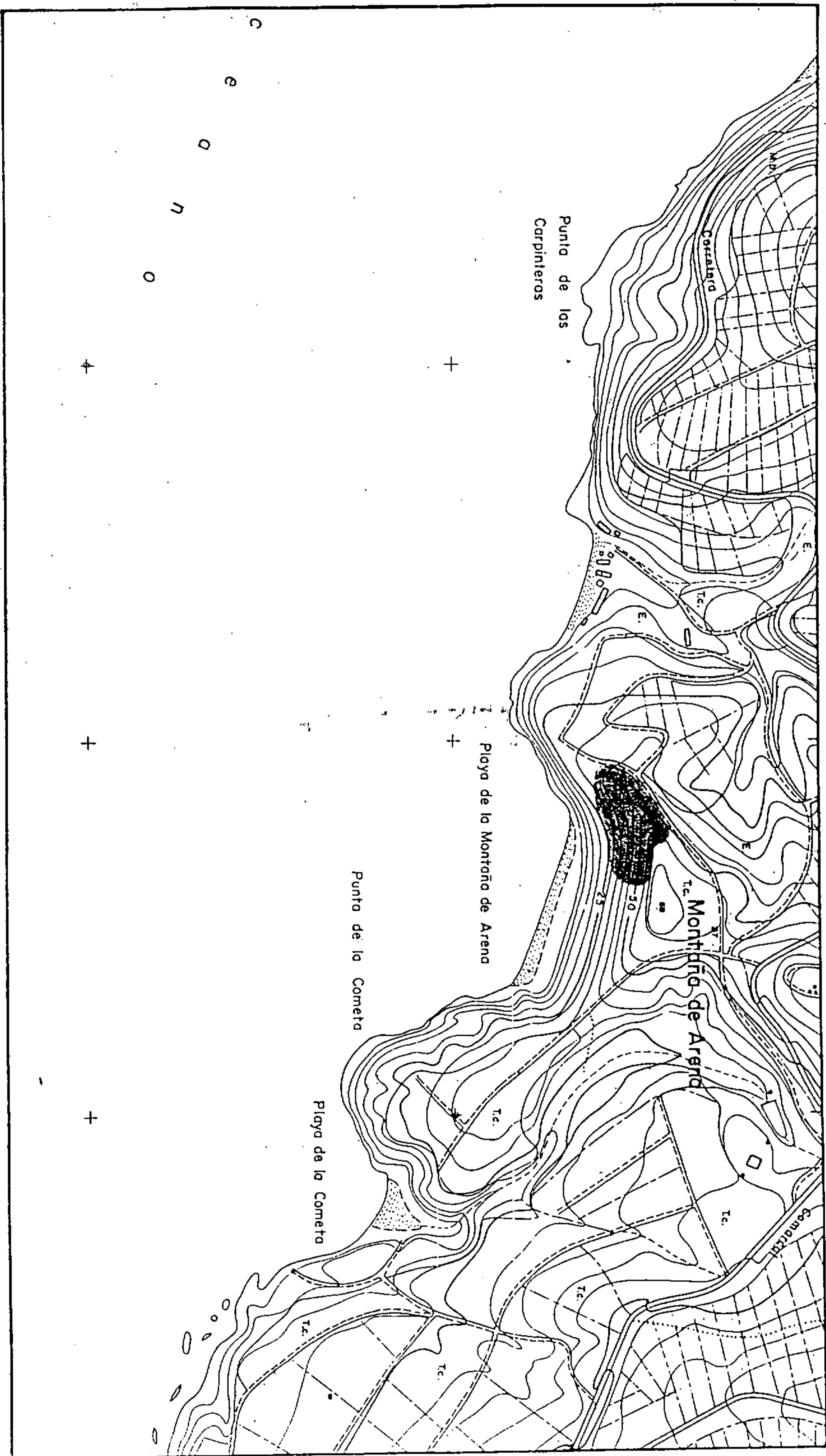
E: 1:5.000

(hoja: 35.75 S)



Servicio de Arqueología del Museo Canario

fuentes cartográficas: Excmo. Cabildo Insular de Gran Canaria



codigo: 513.003.03.02.

sector: MASPALOMAS COSTA

complejo: CAÑADA DEL CARPINTERO

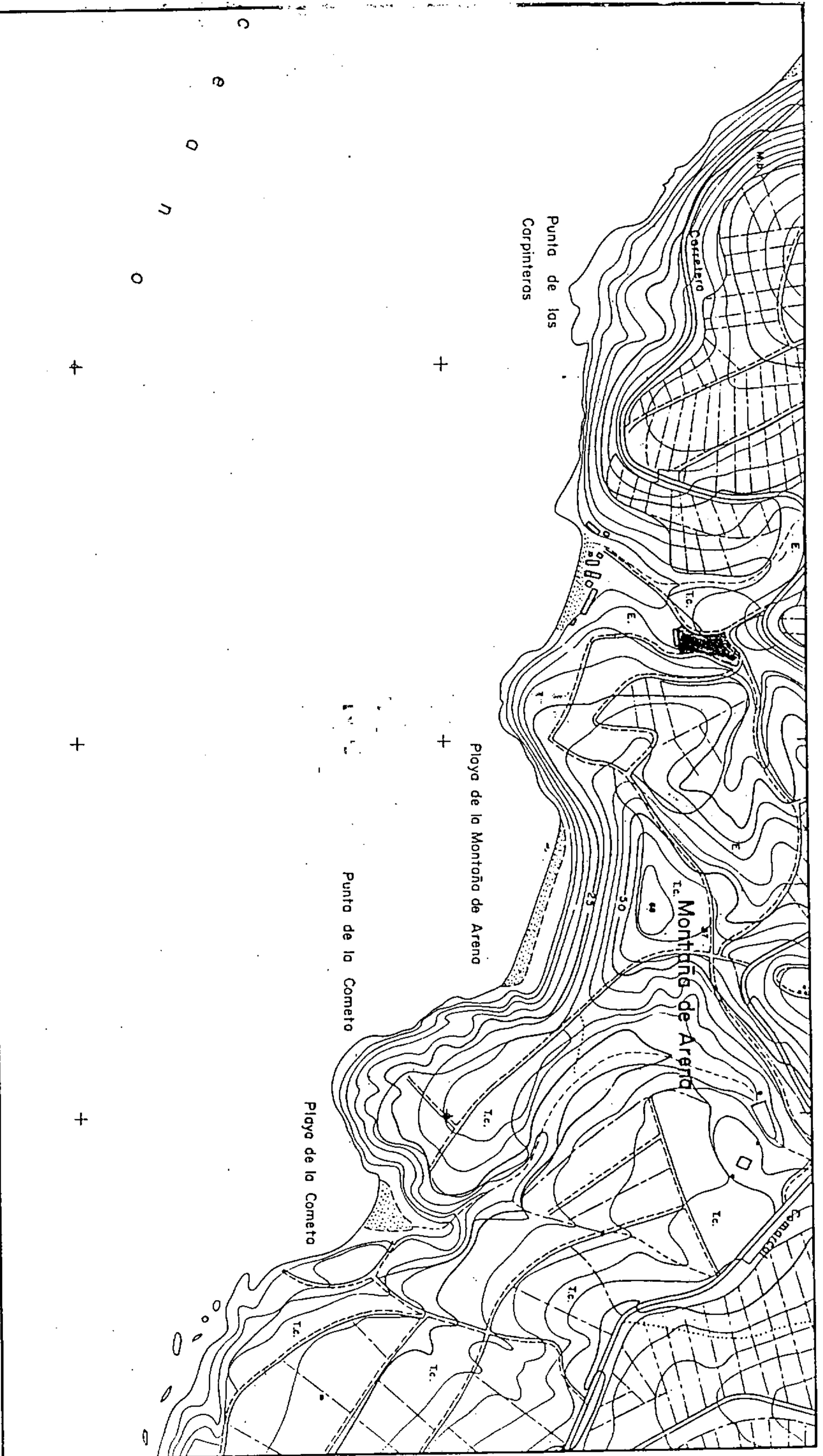
CARTA ARQUEOLÓGICA DE SAN BARTOLOMÉ DE TIRAJANA,
GRAN CANARIA

plano: 47

Junta de Arqueología

00C






codigo: 513.003.03.01.

sector: MASPALOMAS COSTA

barrio: CAÑADA DEL CARPINTERO

CARTA ARQUEOLÓGICA DE SAN BARTOLOMÉ DE TIRAJANA
GRAN CANARIA

plano: 46 N



codigo: 513.003.02.03.

sector: MASPALOMAS-COSTA

complejo: BARRANCO DE LAS MELONERAS

conjunto: EL PEDRAZO

CARTA ARQUEOLÓGICA DE SAN BARTOLOMÉ DE TIRAJANA,
GRAN CANARIA

plano: 45

E:1:5.000

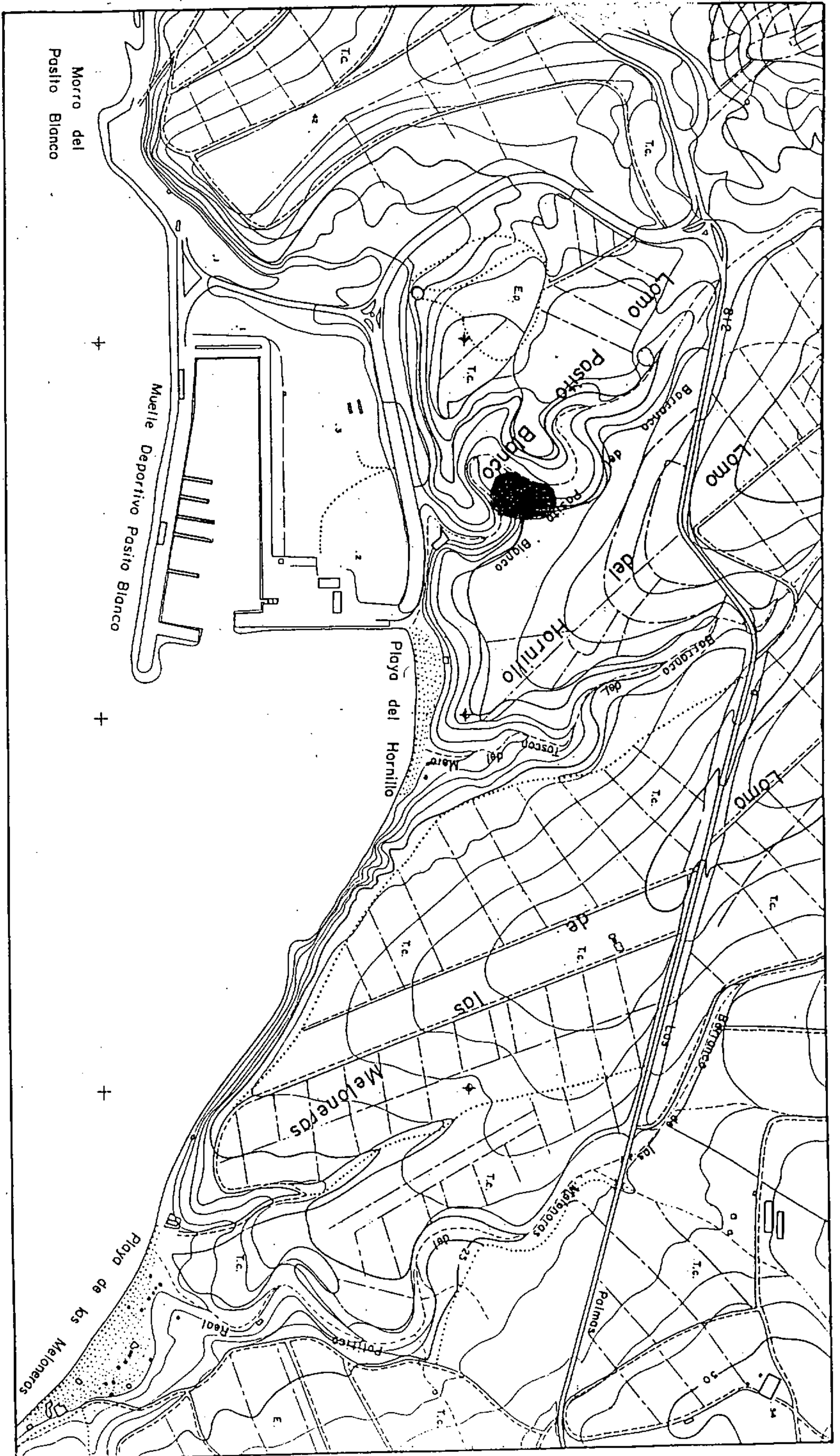
(hoja: 35.75 S)



fuelle cartográfica: Excmo. Cabildo Insular de Gran Canaria



Servicio de Arqueología del Museo Canario



codigo: 513.003.02.02.
sector: MASPALOMAS COSTA
complejo: BARRANCO DE LAS MELONERAS

CARTA ARQUEOLOGICA DE SAN BARTOLOME DE TIRAJANA,
GRAN CANARIA

plano: 44





codigo: 513.003.02.01.

sector: MASPALOMAS COSTA

conjunto: BARRANCO DE LAS MELONERAS

conjunto: POCILLO REAL


CARIA ARQUEOLÓGICA DE SAN BARTOLOMÉ DE TRAJANA,
GRAN CANARIA

plano: 43

E:1:5.000

(INC. N)





codigo: 513.003.01.05.

sector: MASPALOMAS-COSTA

complejo: BARRANCO DE MASPALOMAS

conjunto: CUEVAS DE MASPALOMAS

CARTA ARQUEOLÓGICA DE SAN BARTOLOMÉ DE TIRAJANA,
GRAN CANARIA


plano: 42

E: 1:5.000
(hoja: 40.75 N)



Servicio de Arqueología del Museo Canario

fuentes cartográficas: Excmo. Cabildo Insular de Gran Canaria



codigo: 513.003.01.04.

sector: MASPALOMAS-COSTA

complejo: BARRANCO DE MASPALOMAS

conjunto: LOMO PERERA

CARTA ARQUEOLÓGICA DE SAN BARTOLOMÉ DE TIRAJANA,
GRAN CANARIA

plano: 41


E: 1:5.000

(hoja: 40.75 N, 40.75 S)



Servicio de Arqueología del Museo Canario

fuerza cartográfica: Excmo. Cabildo Insular de Gran Canaria



codigo: 513.003.01.04.

sector: MASPALOMAS-COSTA

complejo: BARRANCO DE MASPALOMAS

conjunto: LOMO PERERA

CARTA ARQUEOLÓGICA DE SAN BARTOLOMÉ DE TIRAJANA,
GRAN CANARIA

plano: 40


E:1:5.000

(hoja:40.75 N, 40.75 S)



Servicio de Arqueología del Museo Canario

fuelle cartográfica: Excmo. Cabildo Insular de Gran Canaria



codigo: 513.003.01.03.

sector: MASPALOMAS-COSTA

complejo: BARRANCO DE MASPALOMAS

conjunto: NECRÓPOLIS LOMO MASPALOMAS

CARTA ARQUEOLÓGICA DE SAN BARTOLOMÉ DE TIRAJANA,
GRAN CANARIA

plano: 39

E: 1:5.000

(hoja: 40.75 N, 40.75 S)



Servicio de Arqueología del Museo Canario

fuerce cartográfica: Excmo. Cabildo Insular de Gran Canaria



codigo: 513.003.01.03.

sector: MASPALOMAS-COSTA

complejo: BARRANCO DE MASPALOMAS

conjunto: NECRÓPOLIS LOMO DE MASPALOMAS.


CARTA ARQUEOLÓGICA DE SAN BARTOLOMÉ DE TIRAJANA,
GRAN CANARIA

plano: 38

E:1:5.000

(hoja:40.75 N, 40.75 S)





codigo: 513.003.01.02.

sector: MASPALOMAS-COSTA

complejo: BARRANCO DE MASPALOMAS

conjunto: DUNAS DE MASPALOMAS

CARTA ARQUEOLÓGICA DE SAN BARTOLOMÉ DE TIRAJANA,
GRAN CANARIA

plano: 37

E: 1:5.000
(hoja: 40.70 N)



Servicio de Arqueología del Museo Canario

fuelle cartográfica: Excmo. Cabildo Insular de Gran Canaria