
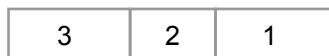





Trazado de la red

Perspectiva del área. Estado actual y sección propuesta.



1	Acera
2	Franja equipada
3	Carril bici

### DATOS GENERALES

Intervención propuesta	PB6 Red ciclista			
Situación	carretera GC-500, Playa del Ingles			
<b>Condiciones particulares de la vía</b>				
ESTRUCTURA DE SECCIÓN *	DIMENSIONES MÍNIMAS (m)		MATERIALES **	EJECUCIÓN
Nº de carriles	-	Carriles de circulación	-	Asfalto
Sentidos	-	Aceras	≥ 2,00	Baldosa de hormigón prefabricado
Aparcamientos	-	Carril de aparcamiento	-	-
Carril Bici	Si	Carril bici	≥ 2,00	Hormigón impreso
Franja equipada y vegetal	Si	Franja equipada y vegetal	≥ 1,50	Setos de separación, césped y arbolado de porte medio.
* Esta estructura de sección es susceptible de modificarse previa justificación de su viabilidad funcional a incluir en el correspondiente proyecto de ejecución.			** Orientativo	

### IMAGEN ORIENTATIVA

