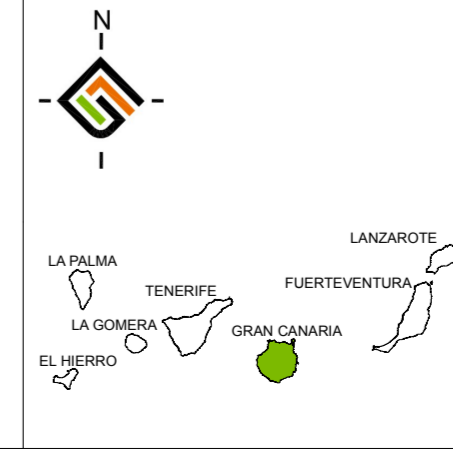
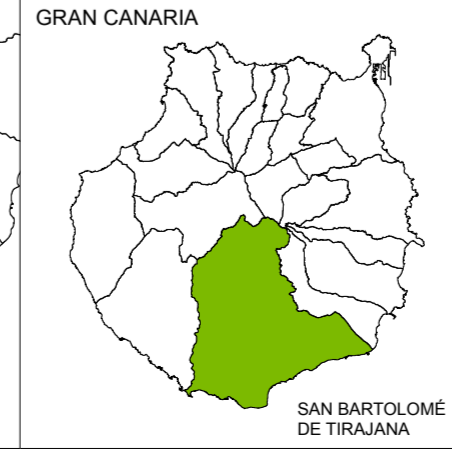
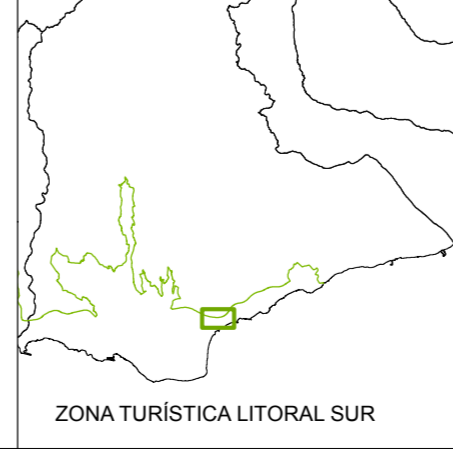


- Delimitaciones**
- - - Servidumbre de protección
 - - - Servidumbre de tránsito
 - - - Deslinde Público Marítimo-Terrestre
 - - - Ribera del mar
 - - - Zona de Influencia
 - - - Límite SUSO TU
 - - - Ámbito de actuación
 - - - Ámbito de estudio
 - - - Ámbito de referencia territorial
 - - - Dominio Público Hidráulico

Residuos

- Gestión de residuos

* Las redes interiores de la parcela se consideran orientativas.



Plan de modernización, mejora e incremento de la competitividad del ámbito de "El Veril" de San Bartolomé de Tirajana.

PLANO DE ORDENACIÓN PORMENORIZADA Nº PLANO

INFRAESTRUCTURA DE GESTIÓN DE RESIDUOS

REDACTOR:
EQUIPO TÉCNICO
GESPLAN S.A.

FECHA: **NOVIEMBRE 2015**
ESCALA: **1:2.000**
O-01-19