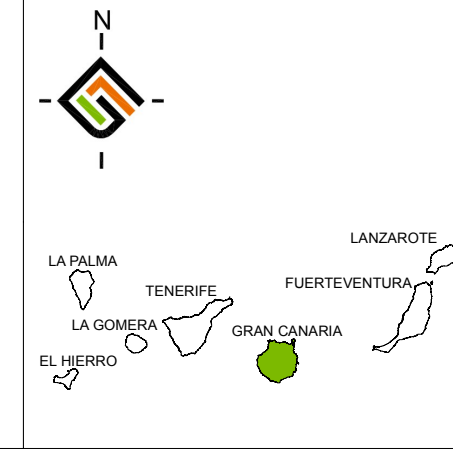
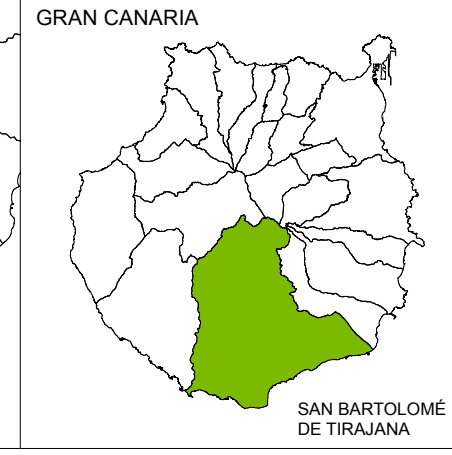
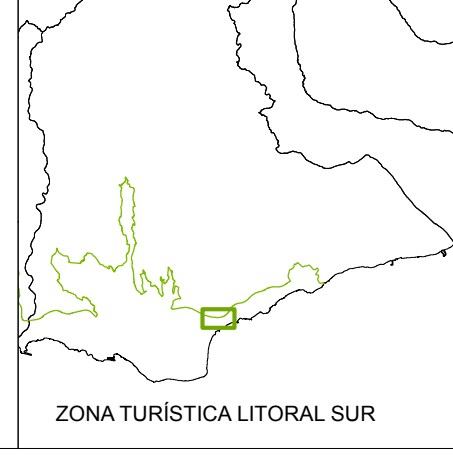




- Delimitaciones**
- - - Servidumbre de protección
 - - - Servidumbre de tránsito
 - - - Deslinde Público Marítimo-Terrestre
 - - - Ribera del mar
 - - - Zona de Influencia
 - - - Límite SUSO TU
 - - - Ámbito de actuación
 - - - Ámbito de estudio
 - - - Ámbito de referencia territorial (ZTIS)
 - - - Dominio Público Hidráulico

* Imagen del Parque Orientativa.



<p>Plan de modernización, mejora e incremento de la competitividad del ámbito de "El Veril" de San Bartolomé de Tirajana.</p>		<p>FECHA: NOVIEMBRE 2015 ESCALA: 1:2.000</p>
<p>PLANO DE ORDENACIÓN</p>		<p>PORMENORIZADA Nº PLANO: O-01-11</p>
<p>PROYECTO DEL EQUIPAMIENTO COMPLEMENTARIO</p>		
<p>REDACTOR: EQUIPO TÉCNICO GESPLAN S.A.</p>		<p>Ayuntamiento de San Bartolomé de Tirajana</p>
		<p>Gobierno de Canarias</p>