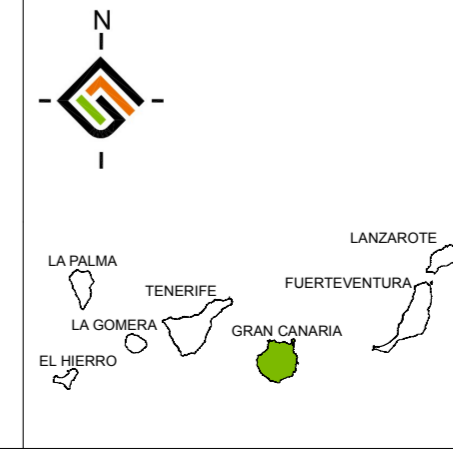
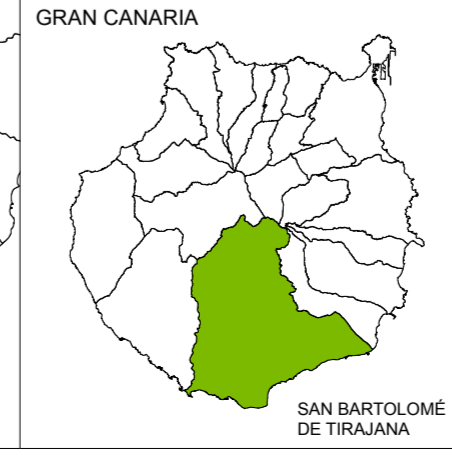
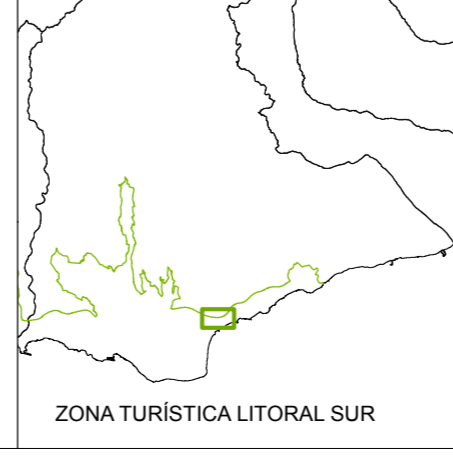


- Delimitaciones**
- Servidumbre de protección
 - Servidumbre de tránsito
 - Deslinde Público Marítimo-Terrestre
 - Ribera del mar
 - Zona de Influencia
 - Ámbito de actuación
 - Ámbito de estudio
 - Ámbito de referencia territorial (ZTLS)
 - Límite del sector
 - Dominio Público Hidráulico

▭ Límite de parcela

Parcelario



Plan de modernización, mejora e incremento de la competitividad del ámbito de "El Veril" de San Bartolomé de Tirajana.		FECHA: NOVIEMBRE 2015 ESCALA: 1:2.000
PLANO DE ORDENACIÓN	PORMENORIZADA:	Nº PLANO: O-01-06
PARCELARIO		
REDACTOR: EQUIPO TÉCNICO GESPLAN S.A.		