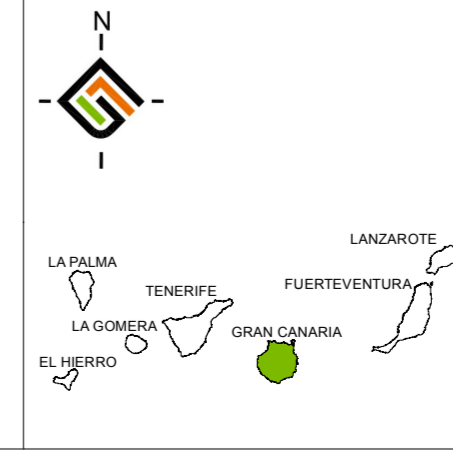
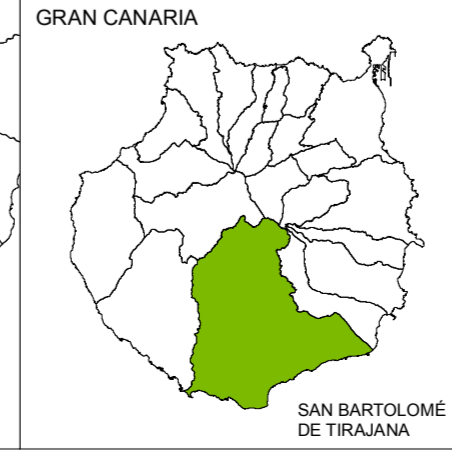
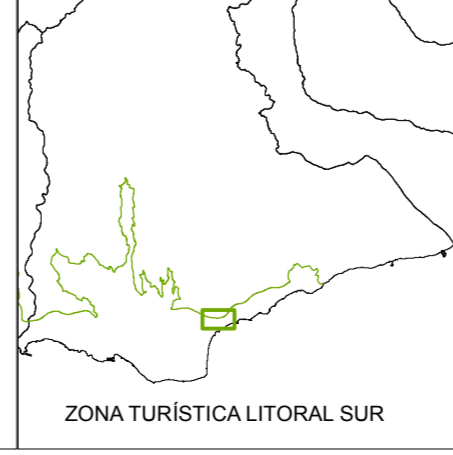


- Delimitaciones**
- - - Ámbito de actuación
 - - - Ámbito de estudio
 - - - Ámbito de referencia territorial (ZTLS)

- Limitaciones de uso**
- Limitaciones de uso derivadas de los elementos de valor cultural
 - Limitaciones de uso derivadas de la pendiente del terreno
 - Limitaciones de uso derivadas de la calidad visual del paisaje
- B.1** Código Unidad Ambiental



Plan de modernización, mejora e incremento de la competitividad del ámbito de "El Veril" de San Bartolomé de Tirajana.

FECHA: ABRIL 2015
ESCALA: 1:2.000

LIMITACIONES DE USO

D-01-03

REDACTOR:
EQUIPO TÉCNICO
GESPLAN S.A.

gesplan

Ayuntamiento de San Bartolomé de Tirajana
Gobierno de Canarias