

Delimitaciones

- Ámbito de actuación
- Ámbito de estudio
- Ámbito de referencia territorial (ZTLS)

Unidades ambientales

Unidades del Soporte Funcional

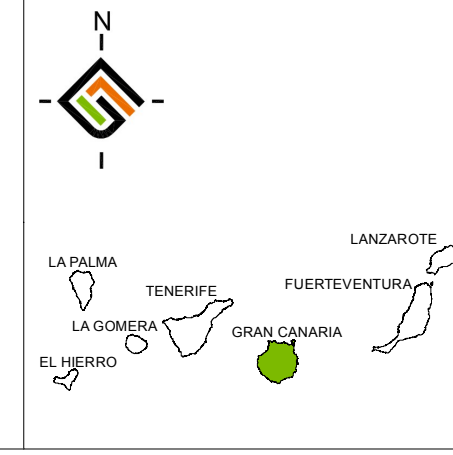
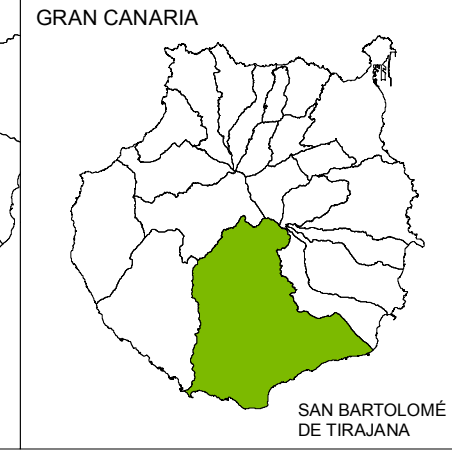
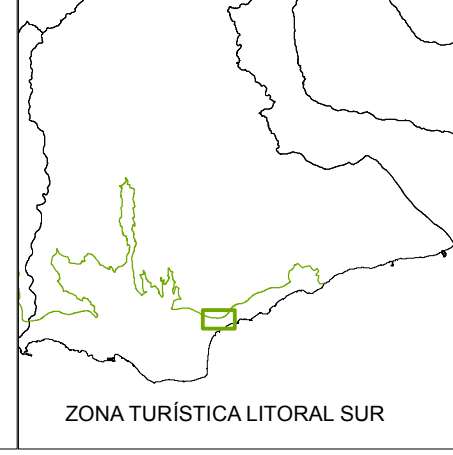
- A.1 Autopista con sección transversal amplia y ajardinamiento con especies de porte arbustivo.
- A.2 Carretera con sección transversal amplia, con ajardinamientos anexos formados por especies de porte arbustivo y arbóreo.
- A.3 Acceso viario con sección transversal reducida con ajardinamientos anexos formados por especies de porte arbustivo y arbóreo.
- A.4 Carretera y enlace viario con pasarela peatonal, con ajardinamientos anexos formados por especies de porte arbustivo y arbóreo.

Unidades de las Áreas Periurbanas de Transformación

- A.5 Carretera de sección transversal amplia con ajardinamientos anexos formados por especies de porte arbustivo.
- A.6 Carretera y enlaces viarios a distinto nivel, con pasos peatonales con ajardinamientos anexos formados por especies de porte arbustivo y arbóreo.
- A.7 Carretera de sección transversal amplia, con ajardinamientos anexos formados por especies de porte arbustivo y arbóreo.
- A.8 Pasarela peatonal y vía peatonal conectora entre ámbito turístico y periurbano.
- A.9 Talud de la autopista con obras de paso y vallado.
- A.10 Ajardinamientos formados por especies de porte arbustivo y arbóreo sobre talud de la autopista con vallado.

- B.1 Área periurbana de transformación con pendiente moderada y entosiles con herbazal nitrófilo.
- B.2 Área periurbana de transformación con superficie culminante residual y entosiles con herbazal nitrófilo.
- B.3 Área periurbana de transformación con superficie culminante residual y con presencia de individuos florísticos autóctonos.
- B.4 Área periurbana de transformación en lecho de barranco con fluvisoles y matorral de sustitución y herbazal nitrófilo con acumulaciones de escombros y cantos.

- B.5 Área periurbana de transformación en cauce de barranco con matorral de sustitución y herbazal nitrófilo con acumulaciones de escombros y cantos.
- B.6 Área periurbana de transformación en talud de elevada pendiente, con herbazal nitrófilo y con acumulación de escombros y cantos.
- B.7 Área periurbana de transformación en superficie culminante residual, con escasa vegetación y presencia de edificación con valor etnográfico.
- B.8 Área periurbana de transformación en talud con elevada pendiente, matorral de sustitución y herbazal nitrófilo y acumulación de escombros y cantos.
- B.9 Área periurbana de transformación en fondo de barranco con matorral de sustitución y herbazal nitrófilo e individuos florísticos autóctonos.
- B.10 Área periurbana de transformación sobre superficie culminante residual con presencia de individuos florísticos autóctonos y nivel de antropización moderado.



Plan de modernización, mejora e incremento de la competitividad del ámbito de "El Veril" de San Bartolomé de Tirajana.

FECHA: ABRIL 2015
ESCALA: 1:2.000

PLANO DE DIAGNÓSTICO AMBIENTAL Nº PLANO: D-01-01

UNIDADES AMBIENTALES

REDACTOR:
EQUIPO TÉCNICO
GESPLAN S.A.

Ayuntamiento de San Bartolomé de Tirajana
Gobierno de Canarias