

Delimitaciones

- Límite de la Propiedad
- - - Ámbito de actuación
- - - Ámbito de estudio
- - - Ámbito de referencia territorial (ZTLs)

Turístico:

- Equipamiento Estructurante
- Dotación
- Comunitario:
- Espacio Libre Público

Red viaria

- Nueva sección Carretera GC-500
- Nueva Rotonda GC-500 (Acceso al Nuevo Equipamiento y a Playa del Inglés) y nueva sección Calle El Escorial

Red peatonal

- Nuevo itinerario peatonal
- Pasarela a distinto nivel
- Acceso al espacio libre

Red ciclista

- Carril bici propuesto

Red de transporte público

- Parada de Guagua
- Parada de Taxi

Red de aparcamiento

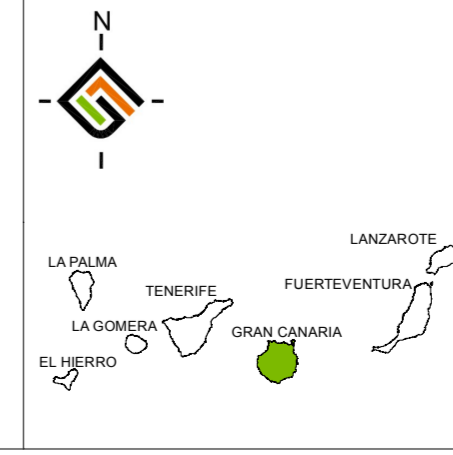
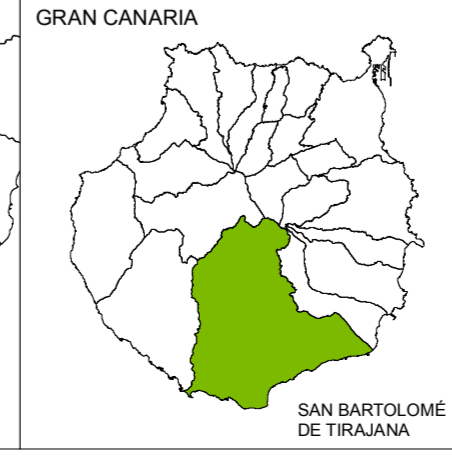
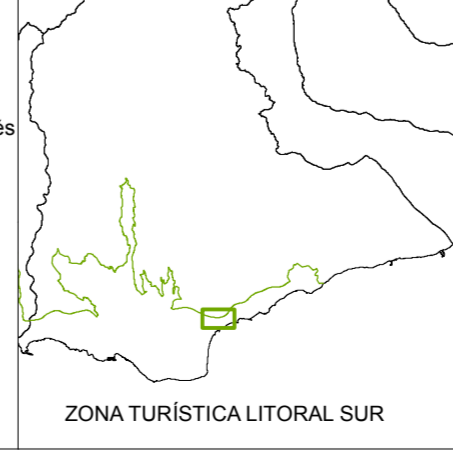
- Aparcamiento previsto

Intervenciones en Espacio Público:

- PB1 Espacio libre ajardinado con dotación
- PB2 Plaza de acceso al parque temático
- PB3 Rotonda en la GC-500 de acceso a Playa del Inglés
- PB4 Calle El Escorial
- PB5 Red peatonal
- PB6 Red ciclista
- PB7 Pasarela peatonal y ciclista
- PB8 Adecuación del margen de la GC-1
- PB9 Nueva sección de la GC-500

Intervenciones en Espacio Privado:

- PV1 - Parque temático



Plan de modernización, mejora e incremento de la competitividad del ámbito de "El Veril" de San Bartolomé de Tirajana.

FECHA: ABRIL 2015
 ESCALA: 1:2.000

PLANO DE ALTERNATIVAS ALTERNATIVAS Nº PLANO: **A-01-03**

Alternativa 2

REDACTOR: EQUIPO TÉCNICO GESPLAN S.A.

AYUNTAMIENTO DE SAN BARTOLOMÉ DE TIRAJANA

GOBIERNO DE CANARIAS