

**Delineaciones**




- Ámbito de actuación
- Ámbito de estudio
- Ámbito de referencia territorial (ZTL)

**Cerramientos**

- Fachada
- Vallado
- Enrejado
- Muro
- Vegetación
- Sin cerramiento

**Fotografías**

B\_Cerramientos\_pto



**Plan para la modernización, mejora e incremento de la competitividad del ámbito de "El Veril" de San Bartolomé de Tirajana.**

PLANO DE INFORMACIÓN ANÁLISIS DE LA MORFOLOGÍA URBANA Nº PLANO

**CERRAMIENTOS DE PARCELA**

REDACTOR:  
EQUIPO TÉCNICO  
GESPLAN S.A.

gesplan

Ayuntamiento de San Bartolomé de Tirajana

Gobierno de Canarias

FECHA: ABRIL 2015  
ESCALA: 1:2.000

**I-05-02**