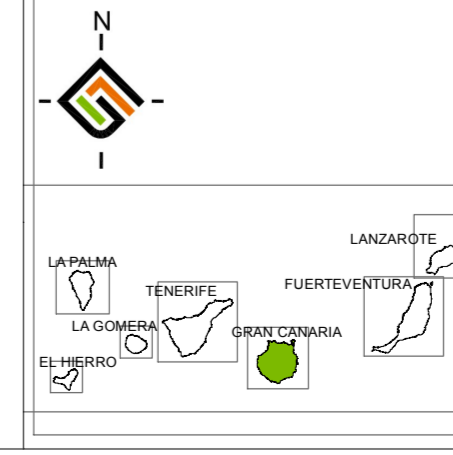
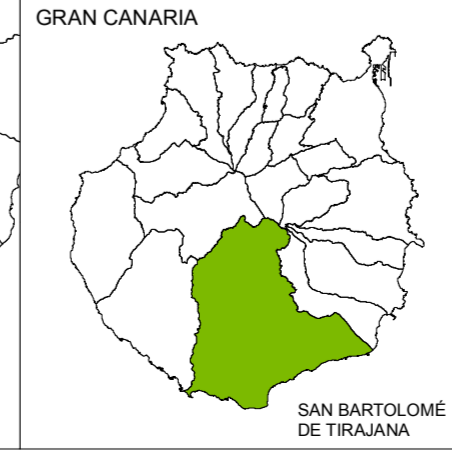
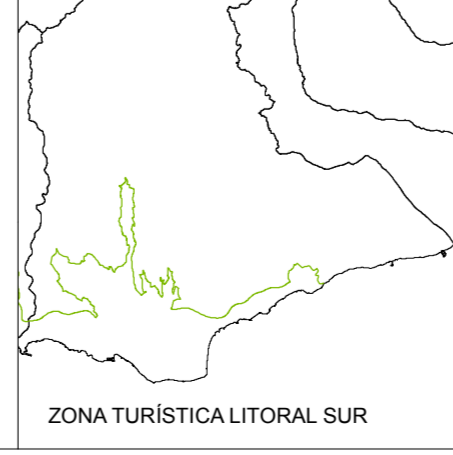


**Delineaciones**

- Ámbito de actuación
- Ámbito de estudio
- Ámbito de referencia territorial (ZTLS)

**Descripción**

- 0% - 5,80%
- 5,81% - 25,50%
- 25,51% - 50,50%
- 50,51% - 75,50%
- 75,51% - 100,00%



**Plan para la modernización, mejora e incremento de la competitividad del ámbito de "El Veril" de San Bartolomé de Tirajana.**

FECHA: ABRIL 2015  
ESCALA: 1:2.000

PLANO DE INFORMACIÓN: ANALISIS DE LA MORFOLOGÍA URBANA Nº PLANO: I-05-01

REDACTOR: EQUIPO TÉCNICO GESPLAN S.A.

OCUPACIÓN: gesplan

Ayuntamiento de San Bartolomé de Tirajana  
Gobierno de Canarias