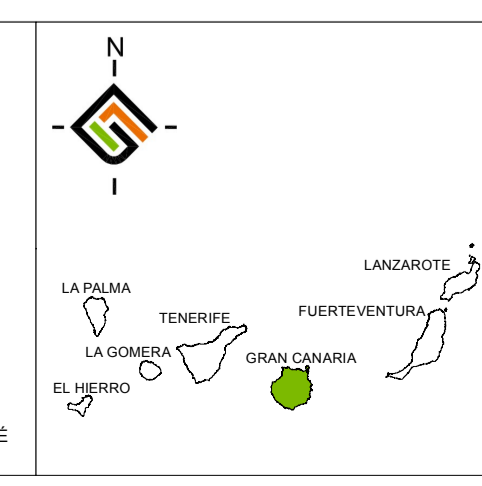
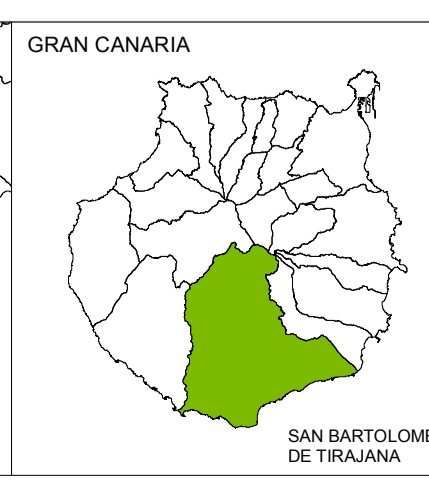
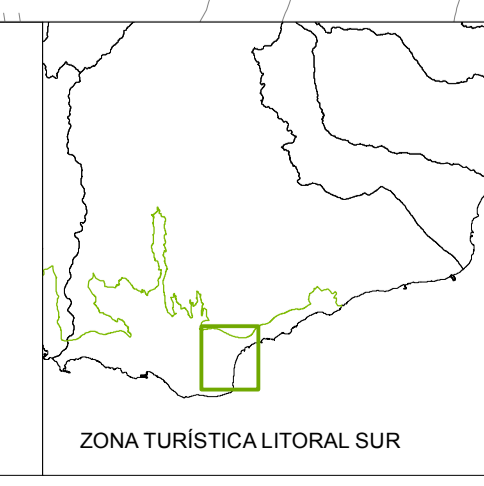


Fuente cartográfica
GRAFICAN, S.A. (AÑO 2009)

- | | |
|---|--|
| <ul style="list-style-type: none"> --- Ámbito de actuación --- Ámbito de estudio --- Ámbito de referencia territorial (ZTLS) | <ul style="list-style-type: none"> --- Línea de alta tensión ■ Torretas eléctricas ⊕ Estación transformadora ● Arquetas eléctricas |
|---|--|

Delineaciones

Red eléctrica



Plan de modernización, mejora e incremento de la competitividad del ámbito de "El Veril" de San Bartolomé de Tirajana.		FECHA: ABRIL 2015
		ESCALA: 1:5.000
RED ELÉCTRICA		Nº PLANO: I-04-09
REDACTOR: EQUIPO TÉCNICO GESPLAN S.A.		Ayuntamiento de San Bartolomé de Tirajana
		Gobierno de Canarias