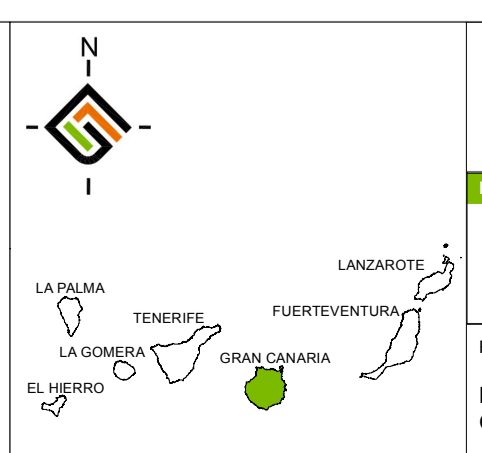
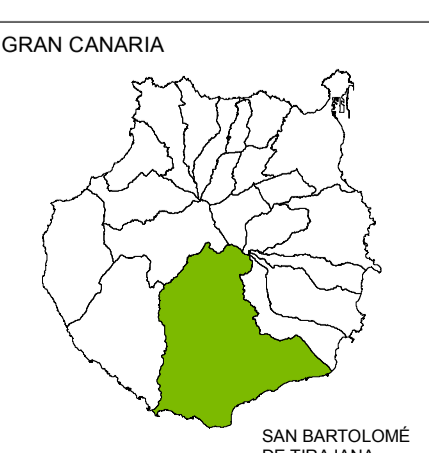
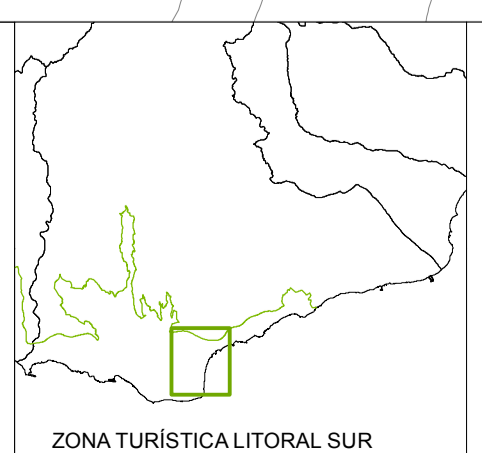


Fuente cartográfica
GRAFSCAN, S.A. (AÑO 2009)

- Delimitaciones**
- Ámbito de actuación
 - Ámbito de estudio
 - Ámbito de referencia territorial (ZTL)
- Red de saneamiento y pluviales**
- EBAR
 - EDAR
 - Arqueta de saneamiento
 - Arqueta de pluviales
 - Pozo
 - Inbormal
 - Colector
 - Emisario



Plan de modernización, mejora e incremento de la competitividad del ámbito de "El Veril" de San Bartolomé de Tirajana.		FECHA: ABRIL 2015
		ESCALA: 1:5.000
RED DE SANEAMIENTO Y PLUVIALES		Nº PLANO: I-04-08
REDACTOR: EQUIPO TÉCNICO GESPLAN S.A.		Ayuntamiento de San Bartolomé de Tirajana
		Gobierno de Canarias