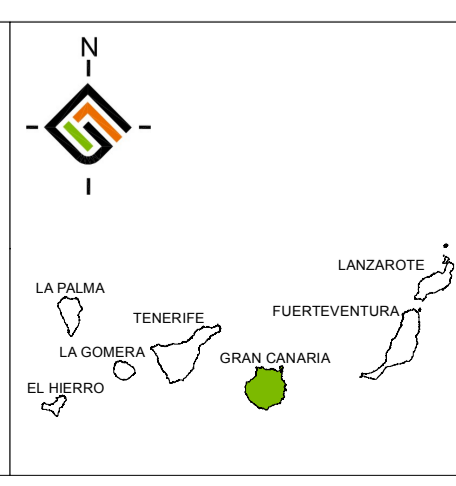
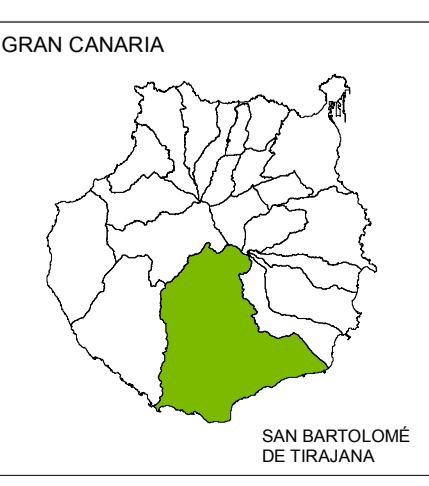
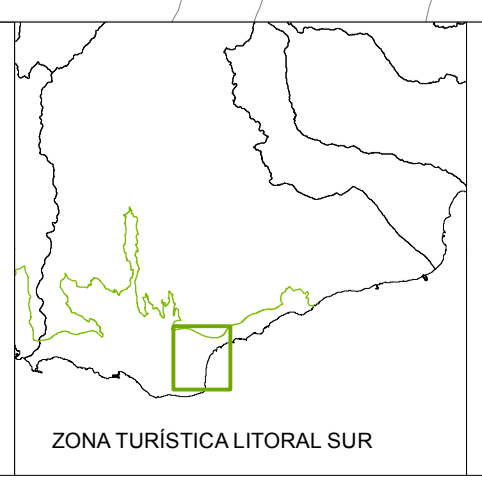


Fuente cartográfica
GRAFICAN, S.A. (Año 2009)

<p>— Ámbito de actuación</p> <p>— Ámbito de estudio</p> <p>— Ámbito de referencia territorial (ZTLs)</p>	<p>0 > 6 m</p> <p>6 < 10 m</p> <p>10 < 12 m</p> <p>12 < 14 m</p>	<p>14 < 16 m</p> <p>16 < 18 m</p> <p>18 < 20 m</p> <p>> 20 m</p>	<p>— Alineación exterior - interior</p> <p>• Rasante (cota)</p>
--	--	--	---

Delineaciones

Ancho total de la calle



<p>Plan de modernización, mejora e incremento de la competitividad del ámbito de "El Veril" de San Bartolomé de Tirajana.</p>		<p>FECHA: ABRIL 2015</p> <p>ESCALA: 1:5.000</p>
<p>PLANO DE INFORMACIÓN URBANÍSTICA: ANÁLISIS DE LOS USOS</p>		<p>Nº PLANO: I-04-05</p>
<p>RED VIARIA. ALINEACIÓN EXTERIOR - INTERIOR.</p>		
<p>REDACTOR: EQUIPO TÉCNICO GESPLAN S.A.</p>		<p>Ayuntamiento de San Bartolomé de Tirajana</p>
		<p>Gobierno de Canarias</p>