

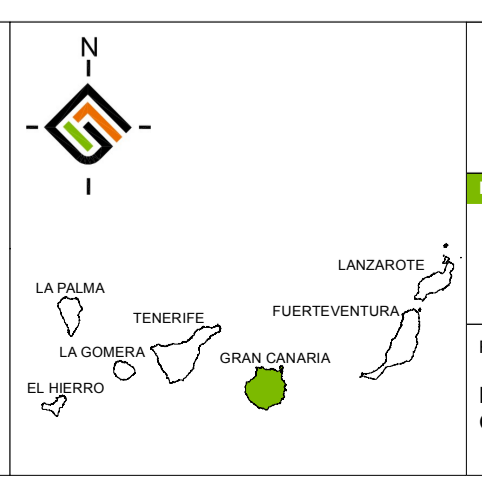
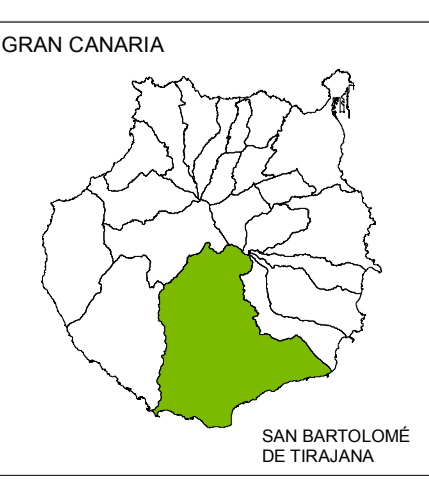
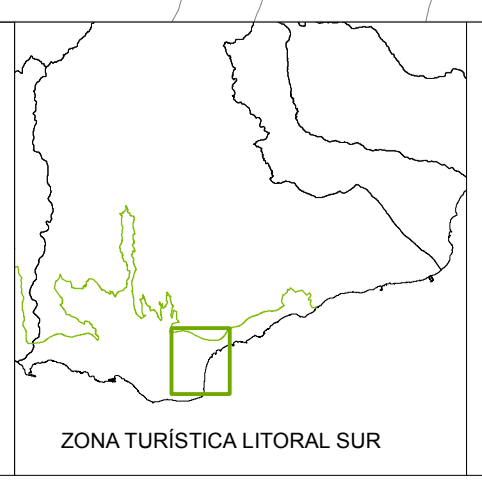
Fuente cartográfica
GRAFSCAN, S.A. (Año 2009)

Delimitaciones

- Ámbito de actuación
- Ámbito de estudio
- Ámbito de referencia territorial (ZTL)

Vialidad

- Vialidad Estructurante
 - GC - 1 Interés Regional
 - GC - 500 Interés Municipal
- Jerarquía viaria
 - Vía de primer orden
 - Vía de segundo orden
 - Vía de tercer orden
 - Vía peatonal



| | | |
|---|--|-----------------------------|
| Plan de modernización, mejora e incremento de la competitividad del ámbito de "El Veril" de San Bartolomé de Tirajana. | | FECHA: ABRIL 2015 |
| | | ESCALA: 1:5.000 |
| RED VIARIA. JERARQUIZACIÓN. | | Nº PLANO: I-04-03 |
| REDACTOR: EQUIPO TÉCNICO GESPLAN S.A. | | |
| | | |