

Delimitaciones

- Ambito de actuación
- Ambito de estudio
- Ambito de referencia territorial (ZTLS)

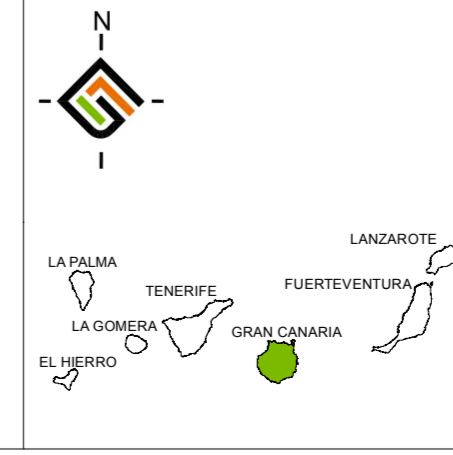
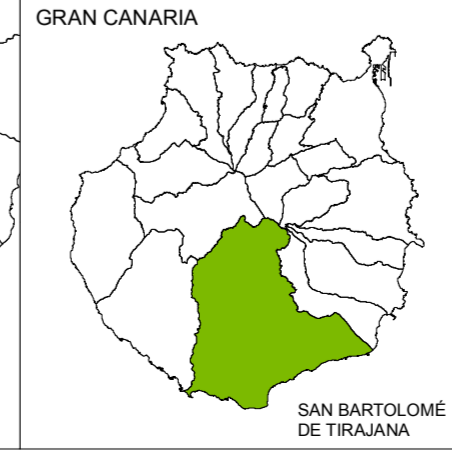
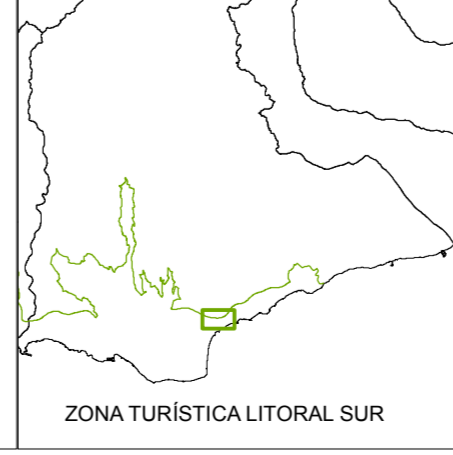
Riesgos

Naturales

- Riesgo de desprendimientos y deslizamientos
- Inundación
- Riesgo eólico

Tecnológicos

- Riesgo por caída de infraestructura energética
- Riesgos derivados de la línea de alta tensión



Plan de modernización, mejora e incremento de la competitividad del ámbito de "El Veril" de San Bartolomé de Tirajana.		FECHA: ABRIL 2015 ESCALA: 1:2.000
RIESGOS		Nº PLANO: I-03-13
REDACTOR: EQUIPO TÉCNICO GESPLAN S.A.		Ayuntamiento de San Bartolomé de Tirajana Gobierno de Canarias