

Delineaciones

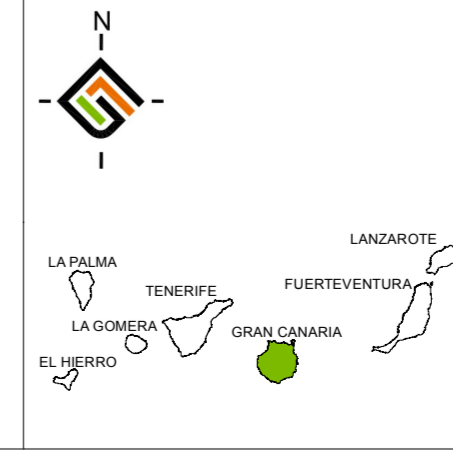
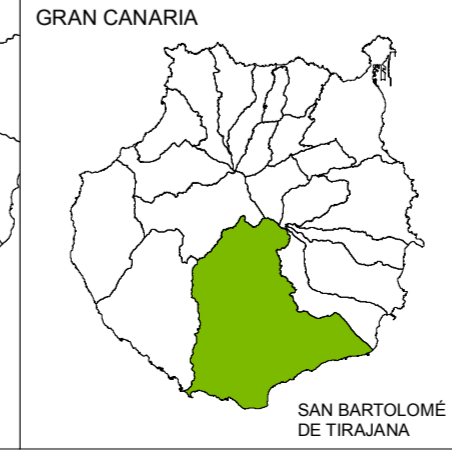
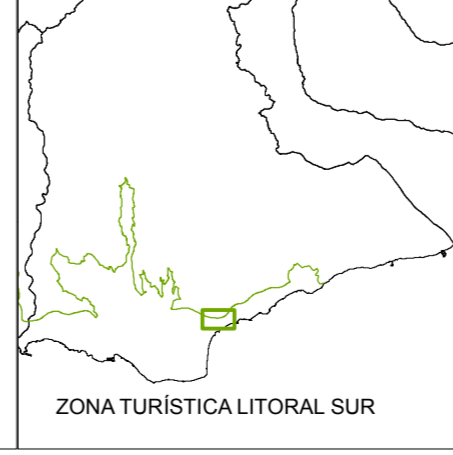
- Ámbito de actuación
- Ámbito de estudio
- Ámbito de referencia territorial (ZTL)

Geotecnia

- Coladas y macizos sálicos
- Depósitos aluviales y coluviales
- Rellenos antrópicos
- Viario

Código Técnico Edificación

- + T1 con pendiente menor a 15°
- T3. Terrenos desfavorables



<p>Plan de modernización, mejora e incremento de la competitividad del ámbito de "El Veril" de San Bartolomé de Tirajana.</p>		FECHA: ABRIL 2015 ESCALA: 1:2.000
<p>PLANO DE INFORMACIÓN</p>		AMBIENTAL Nº PLANO: I-03-05
<p>GEOTECNIA</p>		
REDACTOR: EQUIPO TÉCNICO GESPLAN S.A.		Ayuntamiento de San Bartolomé de Tirajana Gobierno de Canarias