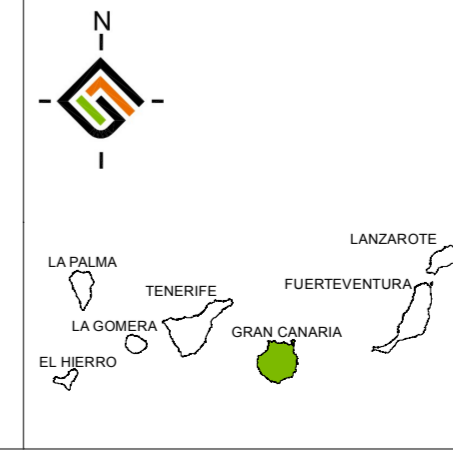
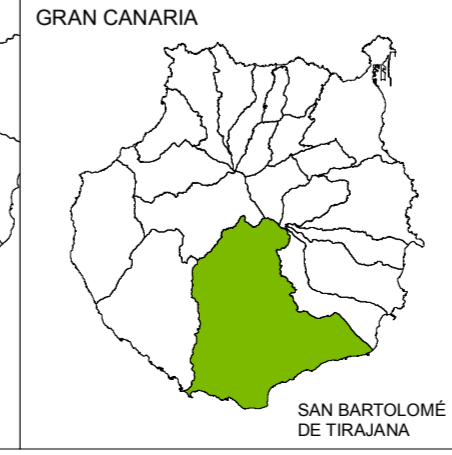
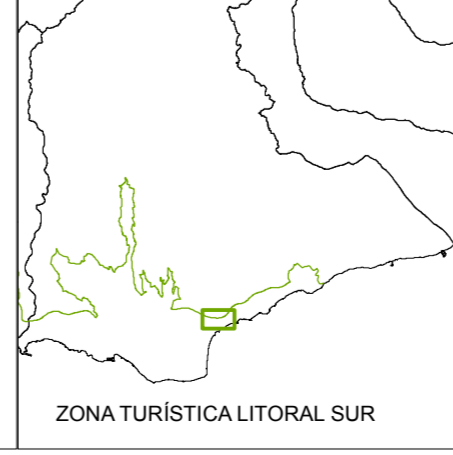


Delimitaciones

- - - Ámbito de actuación
- - - Ámbito de estudio
- - - Ámbito de referencia territorial (ZTLS)

Pautas



| | | |
|---|--|-----------------------------|
| Plan de modernización, mejora e incremento de la competitividad del ámbito de "El Veril" de San Bartolomé de Tirajana. | | FECHA: ABRIL 2015 |
| PLANO DE INFORMACIÓN | | ESCALA: 1:2.000 |
| GEOMORFOLOGÍA | | Nº PLANO: I-03-04 |
| REDACTOR: EQUIPO TÉCNICO GESPLAN S.A. | | |