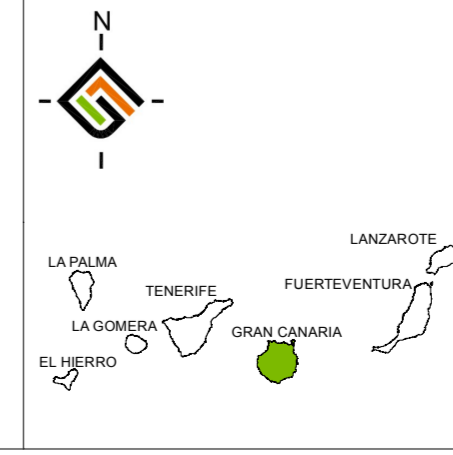
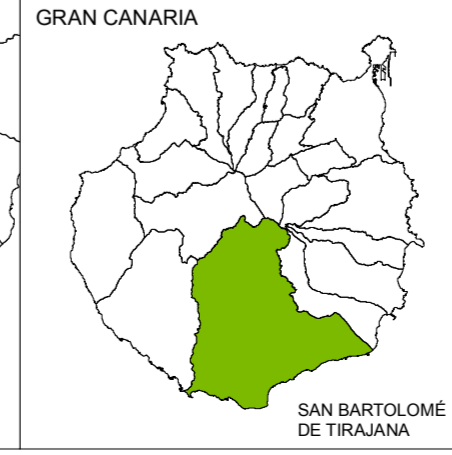
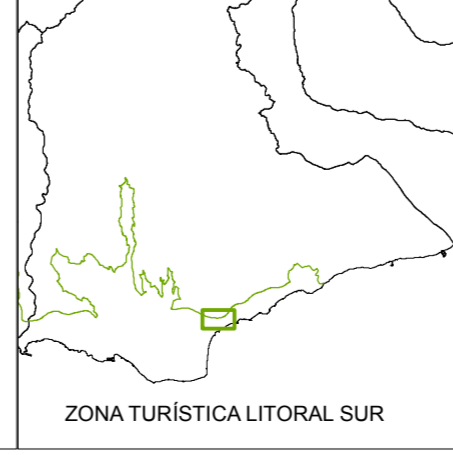


Dominaciones
 Pendientes

<ul style="list-style-type: none"> — Ámbito de actuación - - - Ámbito de estudio — Ámbito de referencia territorial (ZTLS) 	<p>Unidades geológicas constructivas</p> <ul style="list-style-type: none"> ■ Lavas fonolíticas, fonolítico-nefelíticas y, a veces, traquíticas, peralcalinas 	<p>Unidades geológicas sedimentarias</p> <ul style="list-style-type: none"> ■ Depósitos aluviales actuales, y de fondo de barranco y de valle ■ Depósitos y sedimentos aluviales antiguos, y de terrazas fluviales ■ Depósitos y derrubios de ladera y coluviones, a veces con arenas fosilíferas, conos de deyección con intercalaciones eólicas, glaci-conos de composición traquítico-fonolítica ■ Depósitos antrópicos ■ Elementos antrópicos
--	--	---



<p>Plan de modernización, mejora e incremento de la competitividad del ámbito de "El Veril" de San Bartolomé de Tirajana.</p>		<p>FECHA: ABRIL 2015 ESCALA: 1:2.000</p>
<p>PLANO DE INFORMACIÓN</p>		<p>AMBIENTAL Nº PLANO: I-03-03</p>
<p>GEOLÓGICO</p>		
<p>REDACTOR: EQUIPO TÉCNICO GESPLAN S.A.</p>		<p>Ayuntamiento de San Bartolomé de Tirajana</p> <p>Gobierno de Canarias</p>