

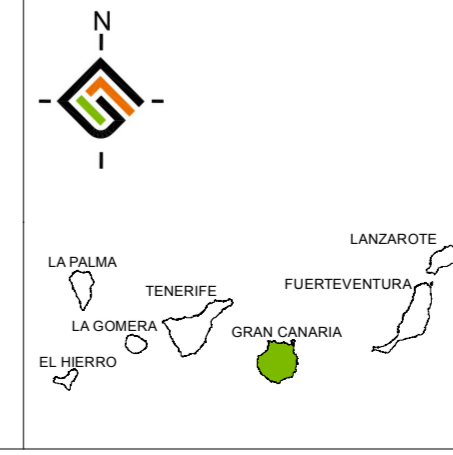
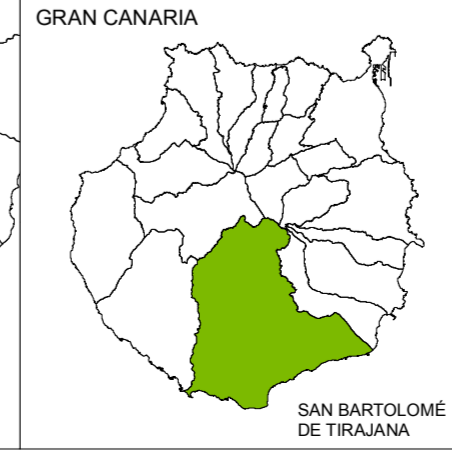
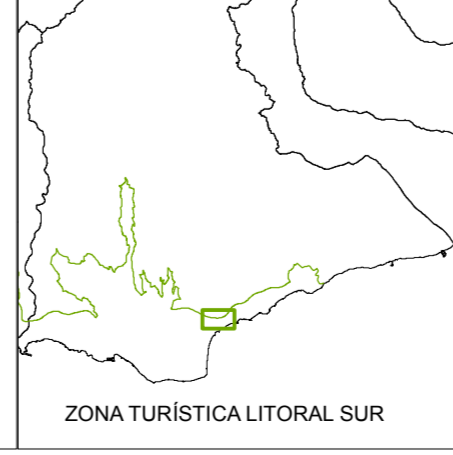



Delimitaciones

- Ámbito de actuación
- - - Ámbito de estudio
- Ámbito de referencia territorial (ZTLS)

Hipsométrico

| | |
|---------|---------|
| 0-5 m | 20-25 m |
| 5-10 m | 25-30 m |
| 10-15 m | 30-35 m |
| 15-20 m | 35-40 m |



Plan de modernización, mejora e incremento de la competitividad del ámbito de "El Veril" de San Bartolomé de Tirajana.

FECHA: ABRIL 2015
ESCALA: 1:2.000

PLANO DE INFORMACIÓN: AMBIENTAL Nº PLANO: I-03-01

HIPSOMÉTRICO

REDACTOR: EQUIPO TÉCNICO GESPLAN S.A.

gesplan

Ayuntamiento de San Bartolomé de Tirajana

Gobierno de Canarias