

Fuente cartográfica
GRAFSCAN, S.A. (Año 2009)

Delimitaciones

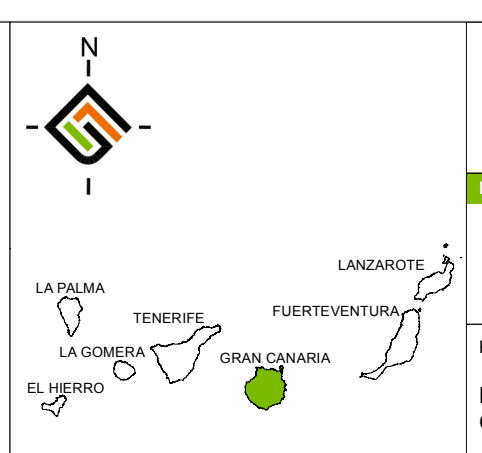
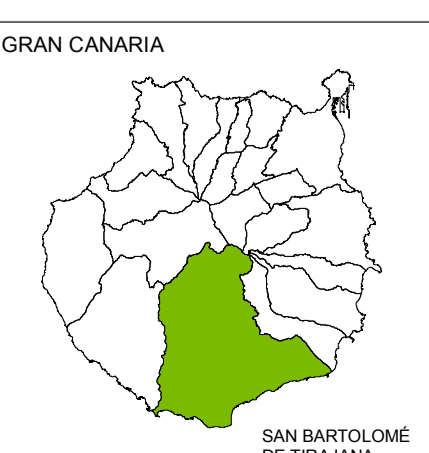
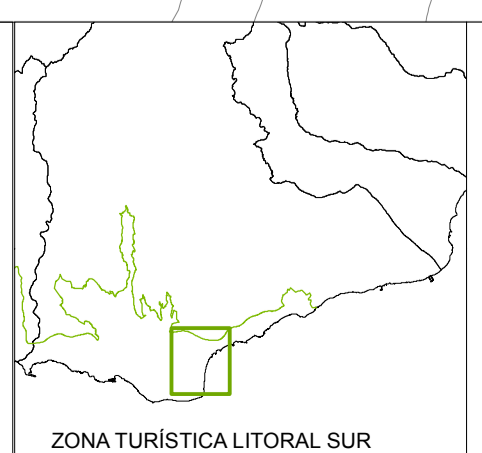
- Ámbito de actuación
- Ámbito de estudio
- Ámbito de referencia territorial (ZTLs)

Estaciones de tren

- S Estación de tren subterránea
- T Estación de tren terrestre
- T Propuesta Estación de Tren El Veril

PT-E-21

- Subterráneo
- Terrestre



Plan de modernización, mejora e incremento de la competitividad del ámbito de "El Veril" de San Bartolomé de Tirajana.		FECHA: ABRIL 2015
		ESCALA: 1:5.000
PLANO DE INFORMACIÓN		PLANEAMIENTO VIGENTE Nº PLANO:
PLANEAMIENTO TERRITORIAL PTE-21		I-02-04
REDACTOR: EQUIPO TÉCNICO GESPLAN S.A.		Ayuntamiento de San Bartolomé de Tirajana
gesplan		Gobierno de Canarias