









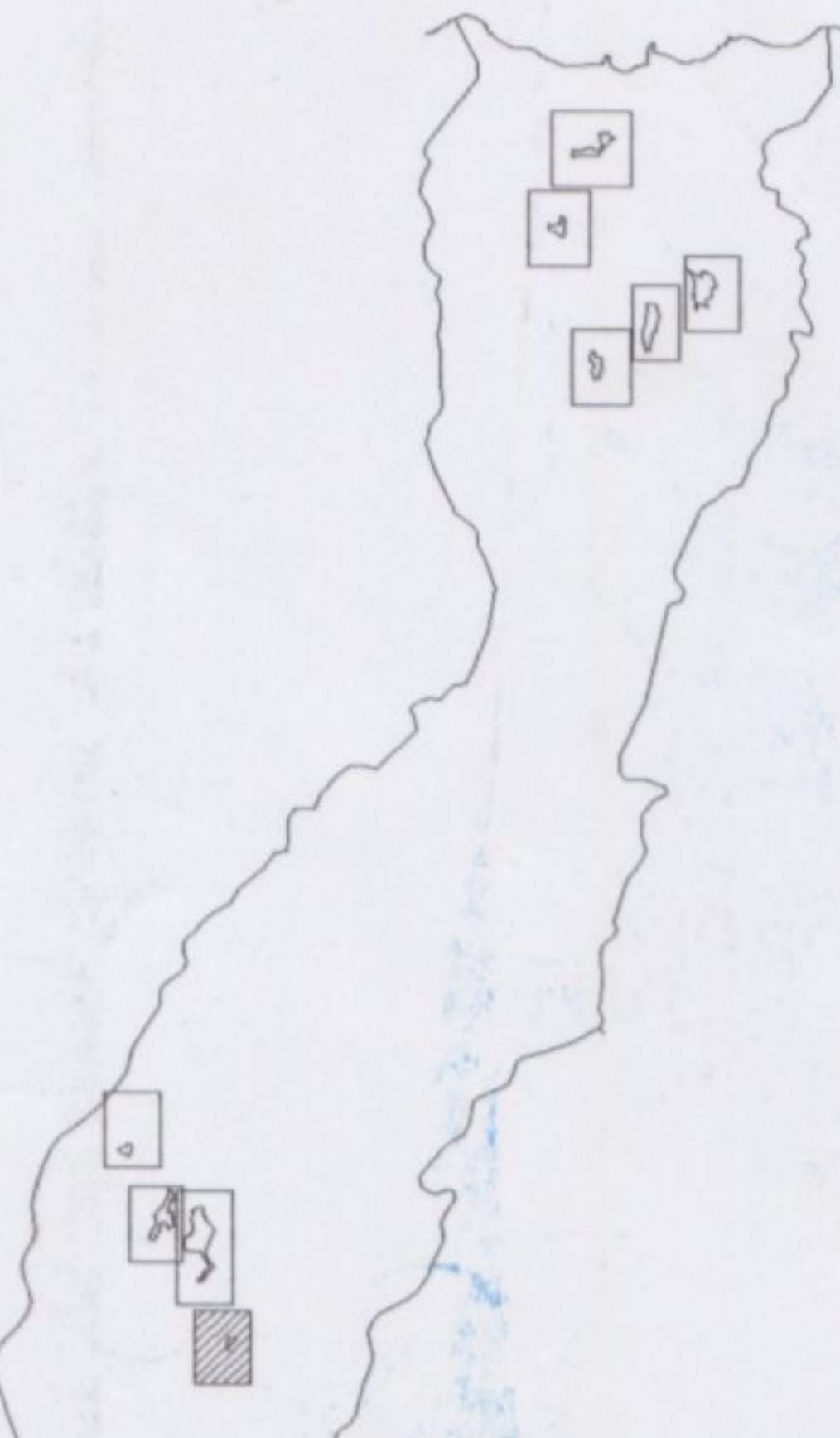



LEYENDA

-  VIVIENDA UNIFAMILIAR AISLADA (Parcela 2.000 m2)
-  VIVIENDA ENTREMEDIANERAS
-  VIA PRINCIPAL
-  VIA SECUNDARIA
-  ESPACIOS LIBRES
-  JARDIN PRIVADO
- 2p** ALTURAS
-  LIMITE DEL ASENTAMIENTO RURAL
-  LIMITE DEL SUELO URBANO
-  ESPACIO NATURAL
-  LIMITE PROPUESTO DEL ASENTAMIENTO RURAL EN ESPACIO NATURAL



El Consejo de Política Territorial, por Orden departamental con fecha... 27 OCT 1999 acordó la aprobación definitiva del presente expediente. Las Palmas de G. C. a de... 04 NOV 1999




CONSEJERIA DE POLITICA TERRITORIAL Y MEDIO AMBIENTE
GOBIERNO DE CANARIAS



GESTION DE PLANEAMIENTOS DE CANARIAS, S.A.



AYUNTAMIENTO DE MOYA GRAN CANARIA

PROYECTO: **TEXTO REFUNDIDO**
NORMAS SUBSIDIARIAS DE ORDENACION URBANA DE MOYA
(ACUERDO C.U.M.A.C. 29 Y 30 SEPTIEMBRE 1998)

REDACTOR: **EQUIPO TECNICO DE GESPLAN, S.A.**
PALOMA ANGOLOTI DEL MONTE

PLANO DE:	A.R.9 FONTANALES	FECHA:	ABRIL.1999	Nº PLANO 5.9
ORDENACION ASENTAMIENTOS RURALES		ESCALA:	1:2.000	