











LEYENDA

-  VIVIENDA UNIFAMILIAR AISLADA (Parcela existente)
-  VIVIENDA UNIFAMILIAR AISLADA (Parcela 1.000 m2)
-  VIVIENDA ENTREMEDIANERAS
-  VIA PRINCIPAL
-  VIA SECUNDARIA
-  ESPACIOS LIBRES
-  JARDIN PRIVADO
- 2p** ALTURAS
-  LIMITE DEL ASENTAMIENTO RURAL
-  LIMITE DEL SUELO URBANO
-  ESPACIO NATURAL



El Consejo de Política Territorial, por Orden departamental con fecha.....2.7.OCT.1999..... acordó la aprobación definitiva del presente expediente. Las Palmas de G. C., a..... de.....0.4.NOV.1999.....



[Handwritten signature]



CONSEJERIA DE POLITICA TERRITORIAL Y MEDIO AMBIENTE
GOBIERNO DE CANARIAS



GESTION DE PLANEAMIENTOS DE CANARIAS, S.A.



AYUNTAMIENTO DE MOYA
GRAN CANARIA

PROYECTO: **TEXTO REFUNDIDO**
NORMAS SUBSIDIARIAS DE ORDENACION URBANA DE MOYA
(ACUERDO C.U.M.A.C. 29 Y 30 SEPTIEMBRE 1998)

REDACTOR: **EQUIPO TECNICO DE GESPLAN, S.A.**
PALOMA ANGOLOTI DEL MONTE

PLANO DE: **A.R.8 EL BREZAL**

ORDENACION ASENTAMIENTOS RURALES

FECHA: **ABRIL.1999**

ESCALA: **1:2.000**

Nº PLANO
5.8