







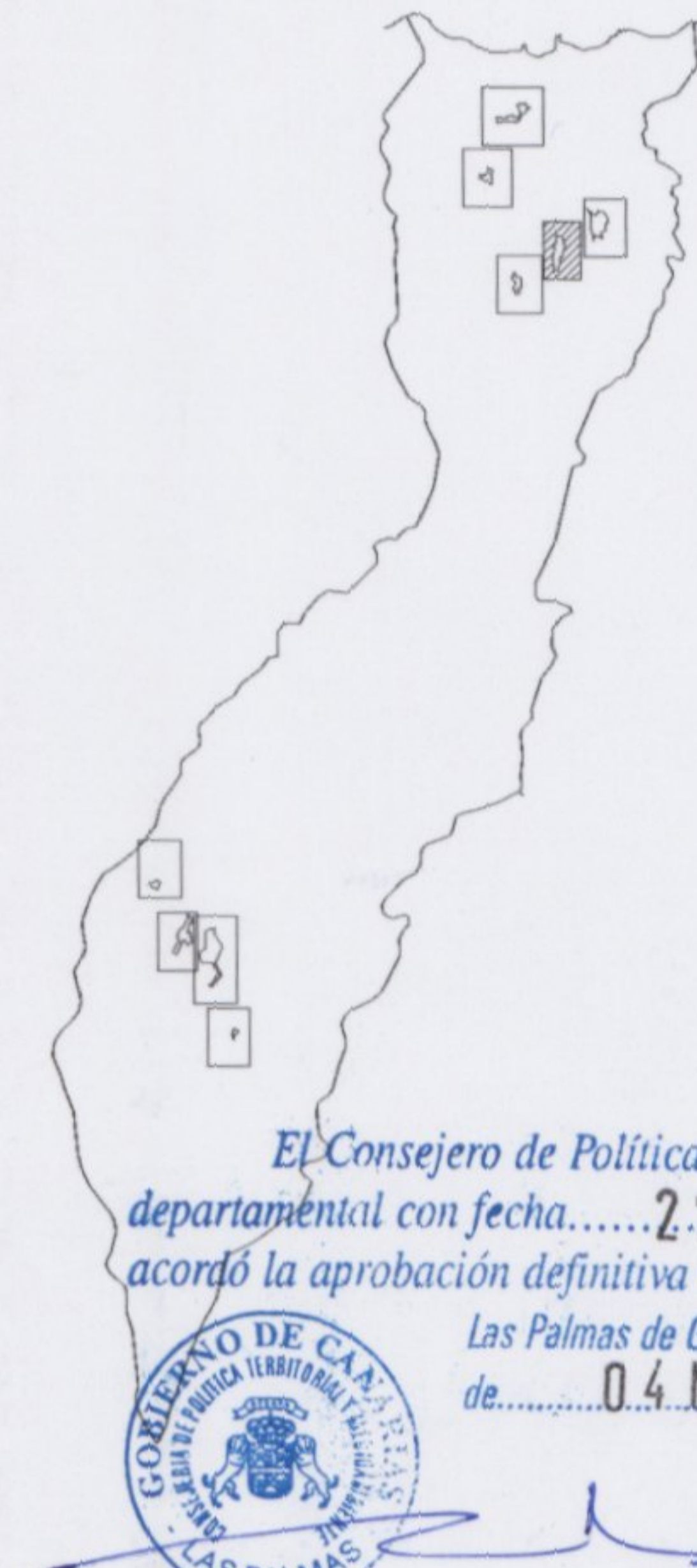


LEYENDA

-  VIVIENDA UNIFAMILIAR AISLADA (Parcela 1.000 m2)
-  VIVIENDA ENTREMEDIANERAS
-  VIA PRINCIPAL
-  VIA SECUNDARIA
-  ESPACIOS LIBRES
-  JARDIN PRIVADO
- 2p** ALTURAS
-  LIMITE DEL ASENTAMIENTO RURAL
-  AREA INSULAR PROTEGIDA (P.I.O.T.)



CONSEJERIA DE POLITICA TERRITORIAL
Y MEDIO AMBIENTE
GOBIERNO DE CANARIAS



GESTION DE
PLANEAMIENTOS
DE CANARIAS,S.A.



AYUNTAMIENTO DE MOYA
GRAN CANARIA

PROYECTO: **TEXTO REFUNDIDO**
NORMAS SUBSIDIARIAS DE ORDENACION URBANA DE MOYA
(ACUERDO C.U.M.A.C. 29 Y 30 SEPTIEMBRE 1998)

REDACTOR: **EQUIPO TECNICO DE GESPLAN,S.A.**
PALOMA ANGOLOTI DEL MONTE

PLANO DE: **A.R.4 MONTAÑA LOS DRAGOS**
ORDENACION ASENTAMIENTOS RURALES

FECHA:
ABRIL.1999
ESCALA:
1:2.000

Nº PLANO
5.4