FRANJA DE PROTECCIÓN Y LÍNEA LÍMITE DE EDIFICACIÓN EN LA RED PRIMARIA DE CARRETERAS TERMINO MUNICIPAL DEL MUNICIPIO DE MOYA

CLASE DE CARRETERA	ANCHO DE FRANJA (m.)			Línea límite de edificación
	Dominio	Servidumbre	Afección	
Autovía	8	15	7	30
Carretera Convencional de interés regional	8	10	7	25
Resto de la Red	8	8	7	12

Se prohibe la edificación en el dominio y en parajes cercanos a las vías de modo que no se perjudique la buena visibilidad de la misma, debiendo en cada caso fijar la línea de edificación, el límite de edificación se fijará en el borde exterior de la zona de servidumbre.

SIGNOS:
△ arista exterior de la calzada.
● arista exterior de explanación.

DOMINIO PUBLICO, SERVIDUMBRE Y LIMITACIONES A LA PROPIEDAD PRIVADA SEGÚN LA LEY DE COSTAS Y SU REGLAMENTO.

Lo Artículo Ley 22/88, del 28 de Julio, de Costas.
Re Artículo Reglamento de la Ley de Costas.
RD 1471/89, del 1 de Diciembre.

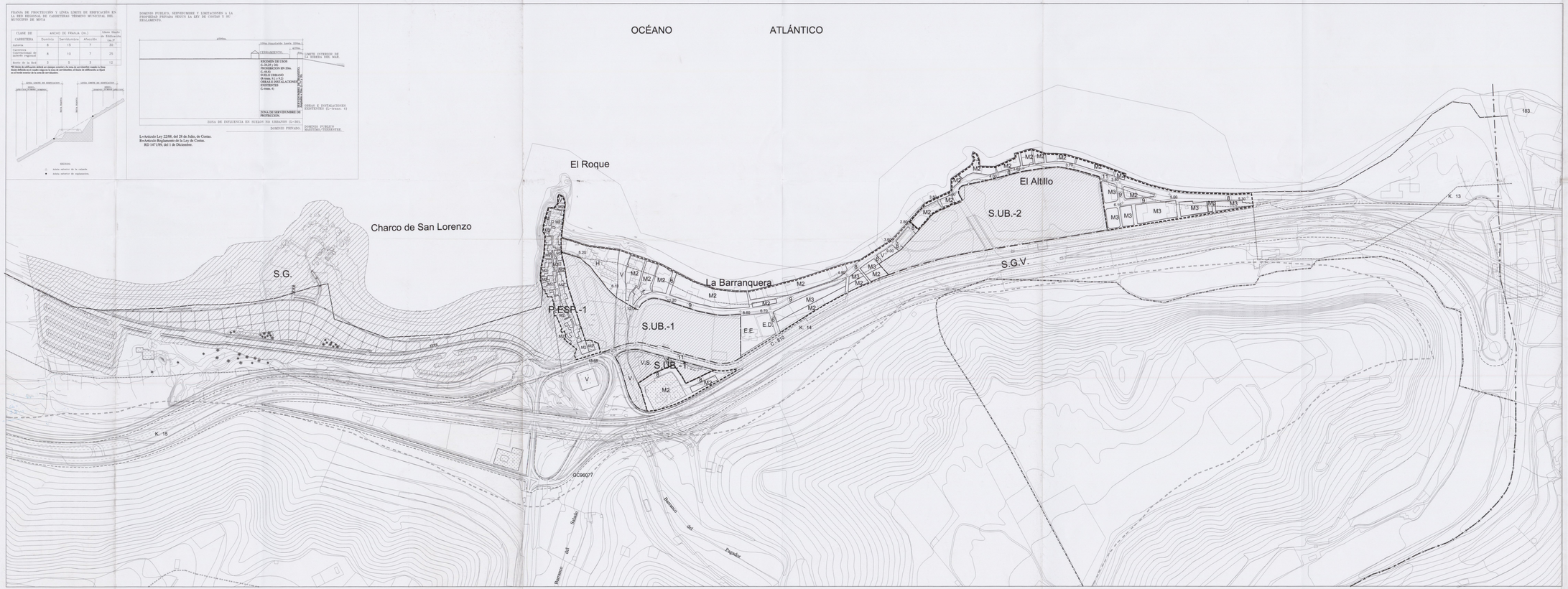

ALINEACIONES Y RASANTES

ALINEACIÓN	SU	SUELO URBANO	M1	EDIFICACIÓN ENTRE MEDIANERAS UNA PLANTA	
ZONA DE AFECCIÓN DE CARRETERA		PLAN ESPECIAL Y UNIDAD DE ACTUACIÓN	M2	EDIFICACIÓN ENTRE MEDIANERAS DOS PLANTAS	
RASANTES	SUB	SUELO URBANIZABLE	M3	EDIFICACIÓN ENTRE MEDIANERAS TRES PLANTAS	
ANCHO DE CALLE	AR	ASENTAMIENTO RURAL	H	EDIFICACIÓN EN HILERA	
DOMINIO PÚBLICO MARÍTIMO-TERRESTRE	SG	SISTEMA GRAL. DE ÁREAS LIBRES	A	EDIFICACIÓN UNIFAMILIAR AISLADA	
SERVIDUMBRE DE PROTECCIÓN	SGV	SISTEMA GRAL. VIARIO	VS	VIVIENDAS SOCIALES	
ESPACIO NATURAL	V	ESPACIOS PÚBLICOS Y ZONAS VERDES		EDIFICIO PRECATALOGADO	
AREA INSULAR PROTEGIDA (P.O.T.)	E	EQUIPAMIENTO			

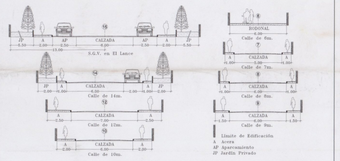

Límite de Edificación
Acera
AP Aparcamiento
JP Jardín Privado

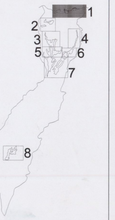

El Consejero de Política Territorial, por Orden departamental con fecha 27 OCT 1998 *acordó la aprobación definitiva del presente expediente. Las Palmas de G.C.,* 1998
de

CONSEJERIA DE POLITICA TERRITORIAL Y MEDIO AMBIENTE
GOBIERNO DE CANARIAS

GESTION DE PLANEAMIENTOS DE CANARIAS,S.A.

AYUNTAMIENTO DE MOYA
GRAN CANARIA

PROYECTO: TEXTO REFUNDIDO
NORMAS SUBSIDIARIAS DE ORDENACION URBANA DE MOYA
(ACUERDO C.U.M.A.C. 29 Y 30 SEPTIEMBRE 1998)

REDACTOR: EQUIPO TECNICO DE GESPLAN,S.A.
PALOMA ANGOLOTI DEL MONTE

PLANO DE:	FECHA:	Nº PLANO
ALINEACIONES Y RASANTES	ABRIL 1999	4.1
	ESCALA: 1:2.000	