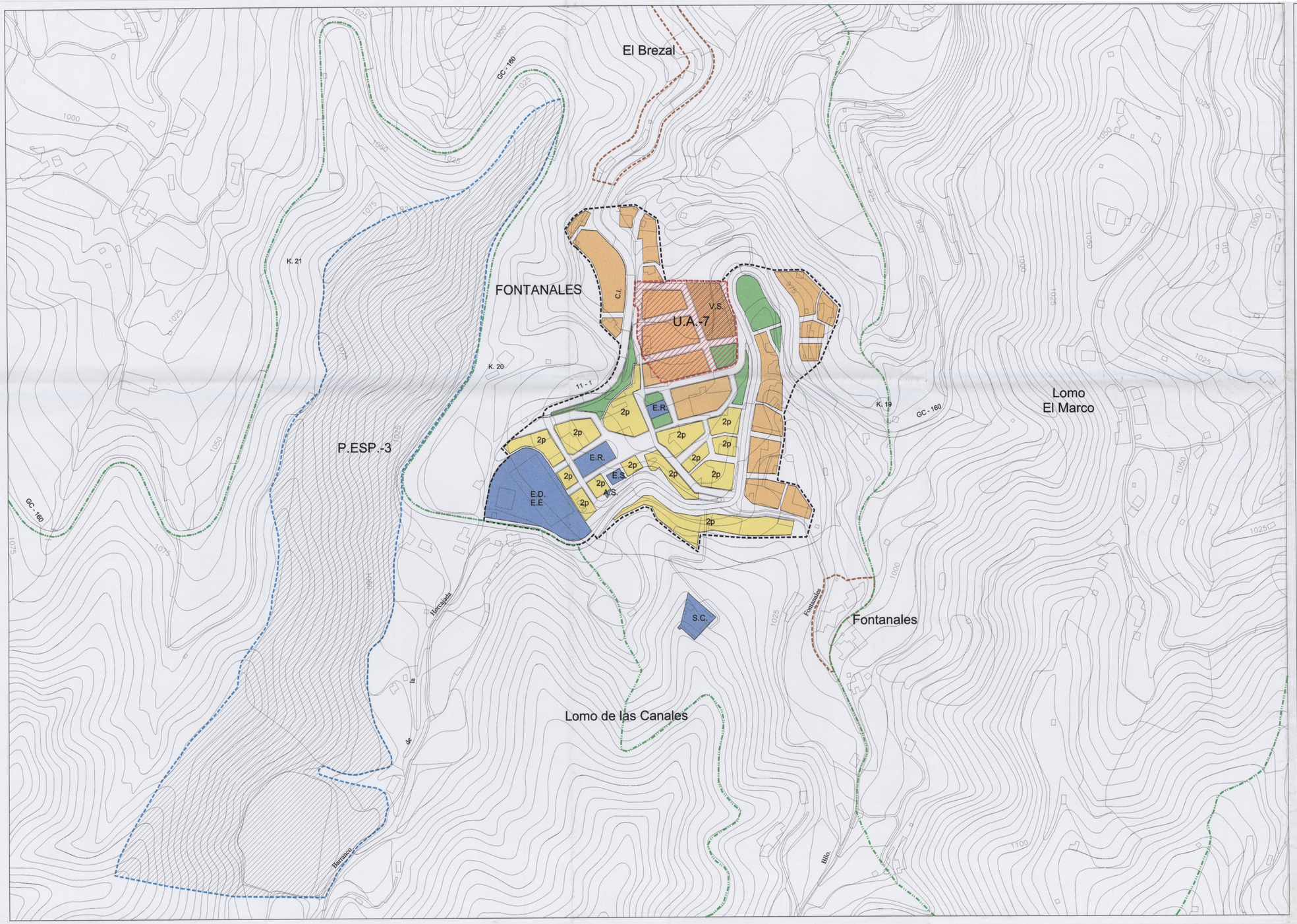

ORDENACIÓN DETALLADA

ÁMBITOS

- S.U. SUELO URBANO
- S.U.S. SUELO URBANIZABLE
- A.R. ASENTAMIENTO RURAL
- P.ESP. PLAN ESPECIAL
- U.A. UNIDAD DE ACTUACIÓN
- S.G. SISTEMA GRAL. DE ÁREAS LIBRES
- S.G.V SISTEMA GRAL. VIARIO
- LINDERO PÚBLICO
- LÍMITE DE EDIFICACIÓN
- ESPACIO NATURAL
- AREA INSULAR PROTEGIDA (P.I.O.T.)
- DOMINIO PÚBLICO MARÍTIMO-TERRESTRE
- SERVIDUMBRE DE PROTECCIÓN
- LIMITE DE MUNICIPIO

TIPOLOGIAS

- EDIFICACIÓN ENTRE MEDIANERAS
- 2p ALTURAS
- EDIFICACIÓN EN HILERA
- EDIFICACIÓN UNIFAMILIAR AISLADA
- EDIFICIO PRECATALOGADO
- V.S. VIVIENDAS SOCIALES

ESPACIOS LIBRES

- ESPACIOS PÚBLICOS Y ZONAS VERDES
- JARDINES PRIVADOS

INFRAESTRUCTURAS

- TRANSPORTE

EQUIPAMIENTOS

- EQUIPAMIENTO COMUNITARIO
- EE ESCOLAR
- ES SANITARIO
- AS ASISTENCIAL
- ED DEPORTIVO
- ESC SOCIO-CULTURAL
- ER RELIGIOSO
- EAD ADMINISTRATIVO
- SC CEMENTERIO

FRANJA DE PROCTECCIÓN Y LINEA LÍMITE DE EDIFICACIÓN EN LA RED REGIONAL DE CARRETERAS TERMINO MUNICIPAL DEL MUNICIPIO DE MOYA

CLASE DE CARRETERA	ANCHO DE FRANJA (m.)			Linea Limite de Edificación (m.)*
	Dominio	Servidumbre	Afección	
Carretera Convencional de interés regional	8	10	7	25
Resto de la Red	3	5	3	12

*El límite de edificación deberá ser siempre exterior a la zona de servidumbre cuando la línea límite definida en el cuadro caiga en la zona de servidumbre; el límite de edificación se fijará en el borde exterior de la zona de servidumbre.

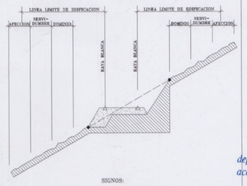

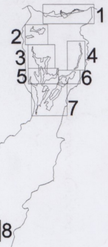

El Consejero de Política Territorial, por Orden departamental con fecha 27 OCT 1999 *acordó la aprobación definitiva del presente expediente.*

Las Palmas de G. C. 04 NOV 1999 *de*

CONSEJERIA DE POLITICA TERRITORIAL Y MEDIO AMBIENTE
GOBIERNO DE CANARIAS

GESTION DE PLANEAMIENTOS DE CANARIAS,S.A.
GESPLAN

AYUNTAMIENTO DE MOYA
GRAN CANARIA

PROYECTO: TEXTO REFUNDIDO
NORMAS SUBSIDIARIAS DE ORDENACION URBANA DE MOYA
(ACUERDO C.U.M.A.C. 29 Y 30 SEPTIEMBRE 1998)

REDACTOR: EQUIPO TECNICO DE GESPLAN,S.A.
PALOMA ANGOLOTI DEL MONTE

PLANO DE: ORDENACION DETALLADA

FECHA: ABRIL.1999

ESCALA: 1:2.000

Nº PLANO 3.8