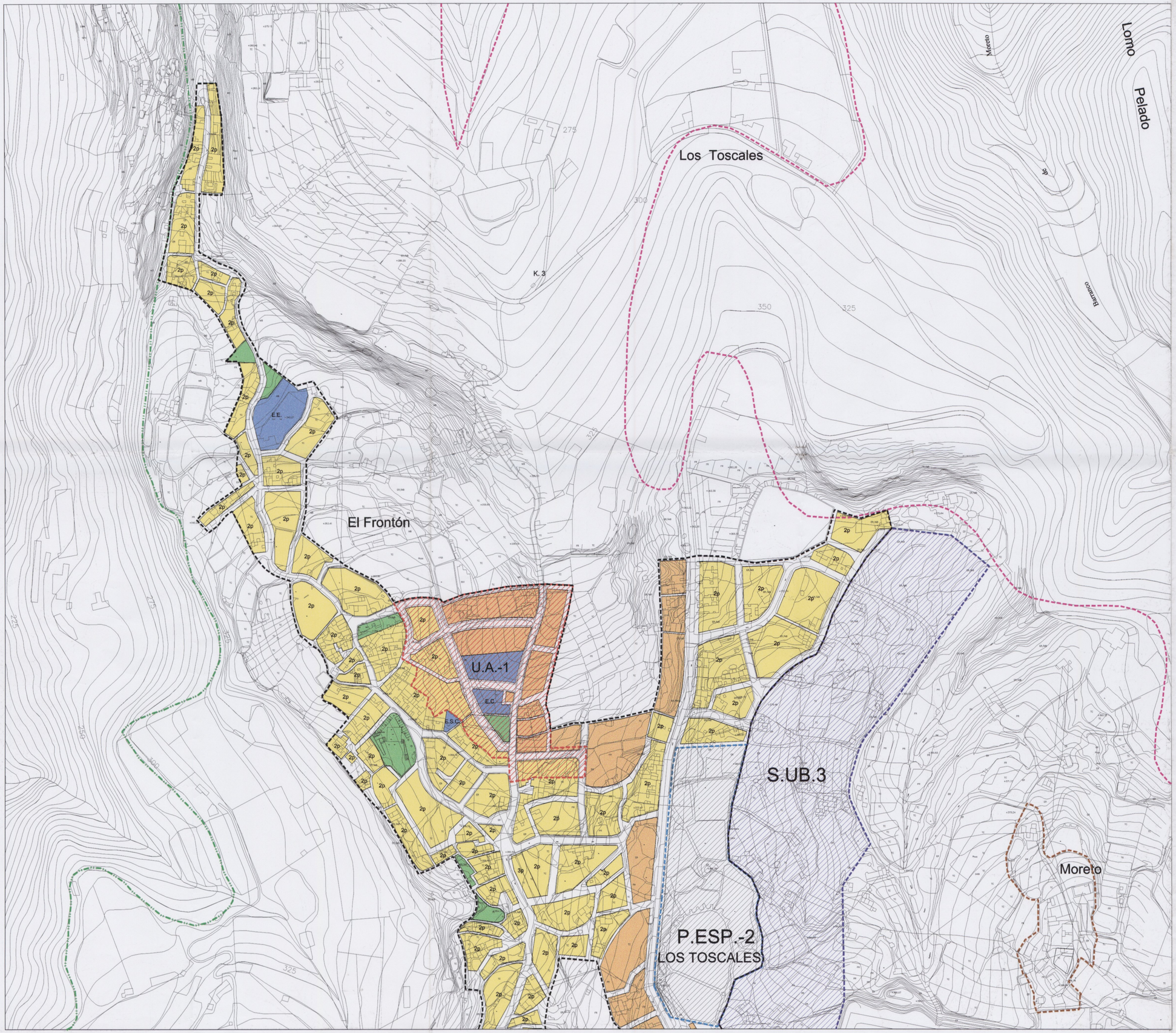

ORDENACIÓN DETALLADA

ÁMBITOS

- S.U. — SUELO URBANO
- S.UB. — SUELO URBANIZABLE
- A.R. — ASENTAMIENTO RURAL
- P.ESP. — PLAN ESPECIAL
- U.A. — UNIDAD DE ACTUACIÓN
- S.G. — SISTEMA GRAL. DE ÁREAS LIBRES
- S.G.V — SISTEMA GRAL. VIARIO
- LINDERO PÚBLICO
- LÍMITE DE EDIFICACIÓN
- ESPACIO NATURAL
- AREA INSULAR PROTEGIDA (P.I.O.T.)
- DOMINIO PÚBLICO MARÍTIMO-TERRESTRE
- SERVIDUMBRE DE PROTECCIÓN
- LIMITE DE MUNICIPIO

TIPOLOGIAS

- EDIFICACIÓN ENTRE MEDIANERAS
- 2p — ALTURAS
- EDIFICACIÓN EN HILERA
- EDIFICACIÓN UNIFAMILIAR AISLADA
- EDIFICIO PRECATALOGADO
- V.S. — VIVIENDAS SOCIALES

ESPACIOS LIBRES

- ESPACIOS PÚBLICOS Y ZONAS VERDES
- JARDINES PRIVADOS

INFRAESTRUCTURAS

- TRANSPORTE

EQUIPAMIENTOS

- EQUIPAMIENTO COMUNITARIO
- EE — ESCOLAR
- ES — SANITARIO
- AS — ASISTENCIAL
- ED — DEPORTIVO
- ESC — SOCIO-CULTURAL
- ER — RELIGIOSO
- EAD — ADMINISTRATIVO
- SC — CEMENTERIO

FRANJA DE PROCTECCIÓN Y LINEA LIMITE DE EDIFICACIÓN EN LA RED REGIONAL DE CARRETERAS TÉRMINO MUNICIPAL DEL MUNICIPIO DE MOYA

CLASE DE CARRETERA	ANCHO DE FRANJA (m.)			Linea Limite de Edificación (m.)*
	Dominio	Servidumbre	Afección	
Carretera Convencional de interés regional	8	10	7	25
Resto de la Red	3	5	3	12

**El límite de edificación deberá ser siempre exterior a la zona de servidumbre cuando la línea límite definida en el cuadro coiga en la zona de servidumbre, el límite de edificación se fijará en el borde exterior de la zona de servidumbre.

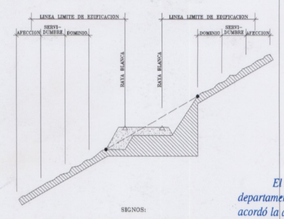

SIGNOS:

△ Arista exterior de la calzada.

● Arista exterior de explanación.

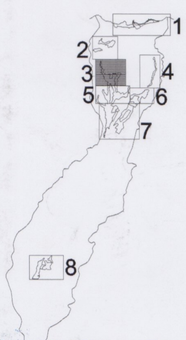

El Consejero de Política Territorial, por Orden departamental con fecha 27 OCT 1999 *acordó la aprobación definitiva del presente expediente.*

Las Palmas de G. C., a 04 NOV 1999 *de*

GOBIERNO DE CANARIAS — LAS PALMAS

CONSEJERIA DE POLITICA TERRITORIAL Y MEDIO AMBIENTE

GOBIERNO DE CANARIAS

GESPLAN — GESTION DE PLANEAMIENTOS DE CANARIAS,S.A.

AYUNTAMIENTO DE MOYA

GRAN CANARIA

PROYECTO: TEXTO REFUNDIDO

NORMAS SUBSIDIARIAS DE ORDENACION URBANA DE MOYA

(ACUERDO C.U.M.A.C. 29 Y 30 SEPTIEMBRE 1998)

REDACTOR: EQUIPO TECNICO DE GESPLAN,S.A.

PALOMA ANGOLOTI DEL MONTE

PLANO DE: ORDENACION DETALLADA

FECHA: ABRIL.1999

ESCALA: 1:2.000

Nº PLANO 3.3