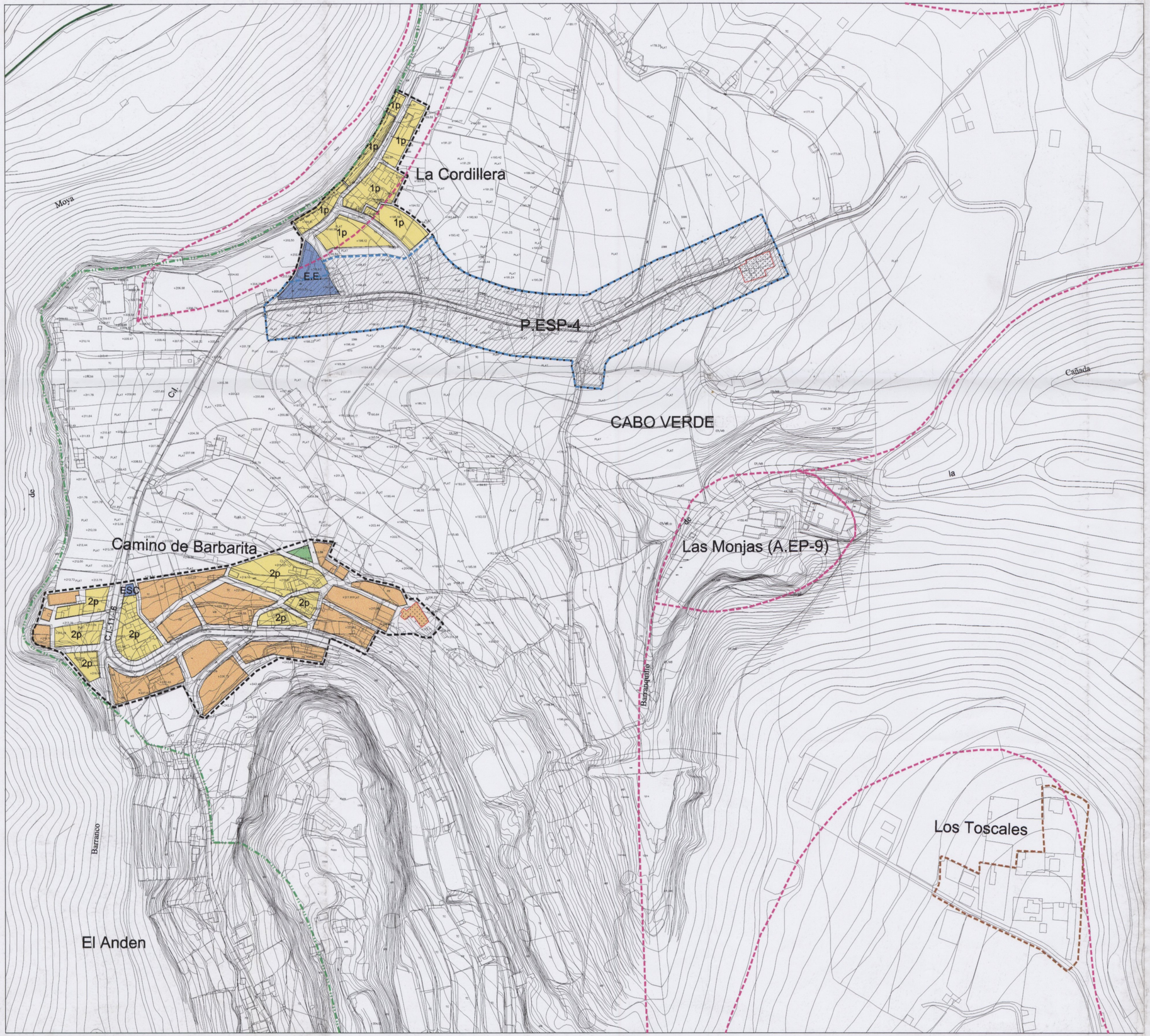


# ORDENACIÓN DETALLADA

## ÁMBITOS

- S.U. SUELO URBANO
- S.U.B. SUELO URBANIZABLE
- A.R. ASENTAMIENTO RURAL
- P.ESP. PLAN ESPECIAL
- U.A. UNIDAD DE ACTUACIÓN
- S.G. SISTEMA GRAL. DE ÁREAS LIBRES
- S.G.V SISTEMA GRAL. VIARIO
- LINDERO PÚBLICO
- LÍMITE DE EDIFICACIÓN
- ESPACIO NATURAL
- AREA INSULAR PROTEGIDA (P.I.O.T.)
- DOMINIO PÚBLICO MARÍTIMO-TERRESTRE
- SERVIDUMBRE DE PROTECCIÓN
- LIMITE DE MUNICIPIO

## TIPOLOGIAS

- EDIFICACIÓN ENTRE MEDIANERAS
- 2p ALTURAS
- EDIFICACIÓN EN HILERA
- EDIFICACIÓN UNIFAMILIAR AISLADA
- EDIFICIO PRECATALOGADO
- V.S. VIVIENDAS SOCIALES

## ESPACIOS LIBRES

- ESPACIOS PÚBLICOS Y ZONAS VERDES
- JARDINES PRIVADOS

## INFRAESTRUCTURAS

- TRANSPORTE

## EQUIPAMIENTOS

- EQUIPAMIENTO COMUNITARIO
- EE ESCOLAR
- ES SANITARIO
- AS ASISTENCIAL
- ED DEPORTIVO
- ESC SOCIO-CULTURAL
- ER RELIGIOSO
- EAD ADMINISTRATIVO
- SC CEMENTERIO

FRANJA DE PROCTECCIÓN Y LINEA LIMITE DE EDIFICACIÓN EN LA RED REGIONAL DE CARRETERAS TÉRMINO MUNICIPAL DEL MUNICIPIO DE MOYA

| CLASE DE CARRETERA | ANCHO DE FRANJA (m.) | | | Linea limite de Edificación (m.)* |
|---|---|---|---|---|
| | Dominio | Servidumbre | Afección | |
| Carretera Convencional de interés regional | 8 | 10 | 7 | 25 |
| Resto de la Red | 3 | 5 | 3 | 12 |

*El limite de edificación deberá ser siempre exterior a la zona de servidumbre cuando la linea limite definida en el cuadro caiga en la zona de servidumbre, el limite de edificación se fijará en el borde exterior de la zona de servidumbre.

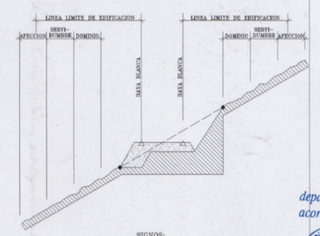


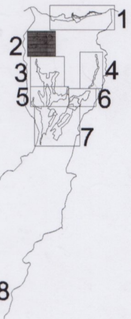


*El Consejero de Política Territorial, por Orden departamental con fecha* 27 OCT 1999 *acordó la aprobación definitiva del presente expediente.*
*Las Palmas de G. C., a* 04 NOV 1999 *de*

GOBIERNO DE CANARIAS — CONSEJERIA DE POLITICA TERRITORIAL Y MEDIO AMBIENTE — LAS PALMAS

CONSEJERIA DE POLITICA TERRITORIAL
Y MEDIO AMBIENTE
GOBIERNO DE CANARIAS

GESPLAN — GESTION DE PLANEAMIENTOS DE CANARIAS,S.A.

AYUNTAMIENTO DE MOYA
GRAN CANARIA

PROYECTO: TEXTO REFUNDIDO
NORMAS SUBSIDIARIAS DE ORDENACION URBANA DE MOYA
( ACUERDO C.U.M.A.C. 29 Y 30 SEPTIEMBRE 1998)

REDACTOR: EQUIPO TECNICO DE GESPLAN,S.A.
PALOMA ANGOLOTI DEL MONTE

PLANO DE: ORDENACION DETALLADA

FECHA: ABRIL.1999

ESCALA: 1:2.000

Nº PLANO 3.2