









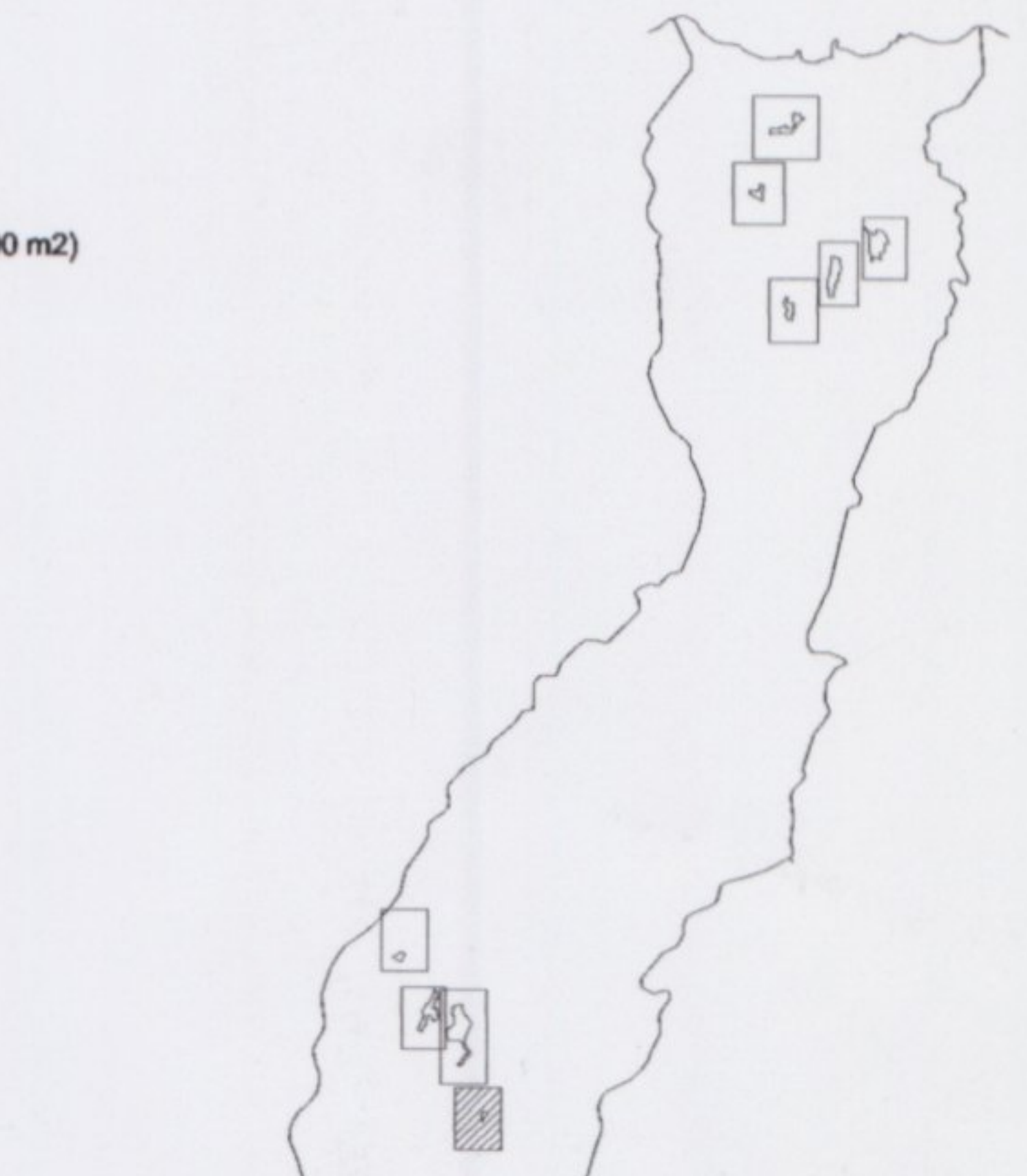


LEYENDA

-  VIVIENDA UNIFAMILIAR AISLADA (Parcela 2.000 m2)
-  VIVIENDA ENTREMEDIANERAS
-  VIA PRINCIPAL
-  VIA SECUNDARIA
-  ESPACIOS LIBRES
-  JARDIN PRIVADO
- 2p** ALTURAS
-  LIMITE DEL ASENTAMIENTO RURAL
-  LIMITE DEL SUELO URBANO
-  ESPACIO NATURAL
-  LIMITE PROPUUESTO DEL ASENTAMIENTO RURAL EN ESPACIO NATURAL



El Consejero de Política Territorial, por Orden departamental con fecha... **27 OCT 1999** acordó la aprobación definitiva del presente expediente.
 Las Palmas de G. C., a... de... **04 NOV 1999** de...



CONSEJERIA DE POLITICA TERRITORIAL Y MEDIO AMBIENTE
 GOBIERNO DE CANARIAS



GESTION DE PLANEAMIENTOS DE CANARIAS, S.A.



AYUNTAMIENTO DE MOYA
 GRAN CANARIA

PROYECTO: **TEXTO REFUNDIDO**
NORMAS SUBSIDIARIAS DE ORDENACION URBANA DE MOYA
 ANEXO I: ASENTAMIENTOS RURALES (ACUERDO C.U.M.A.C. 29 Y30 SEPTIEMBRE 1998)

REDACTOR: **EQUIPO TECNICO DE GESPLAN, S.A.**
 PALOMA ANGOLOTI DEL MONTE

PLANO DE:	ORDENACIÓN	FECHA:	Nº PLANO
	FONTANALES	ABRIL 1999	
		ESCALA:	
		1:2.000	