








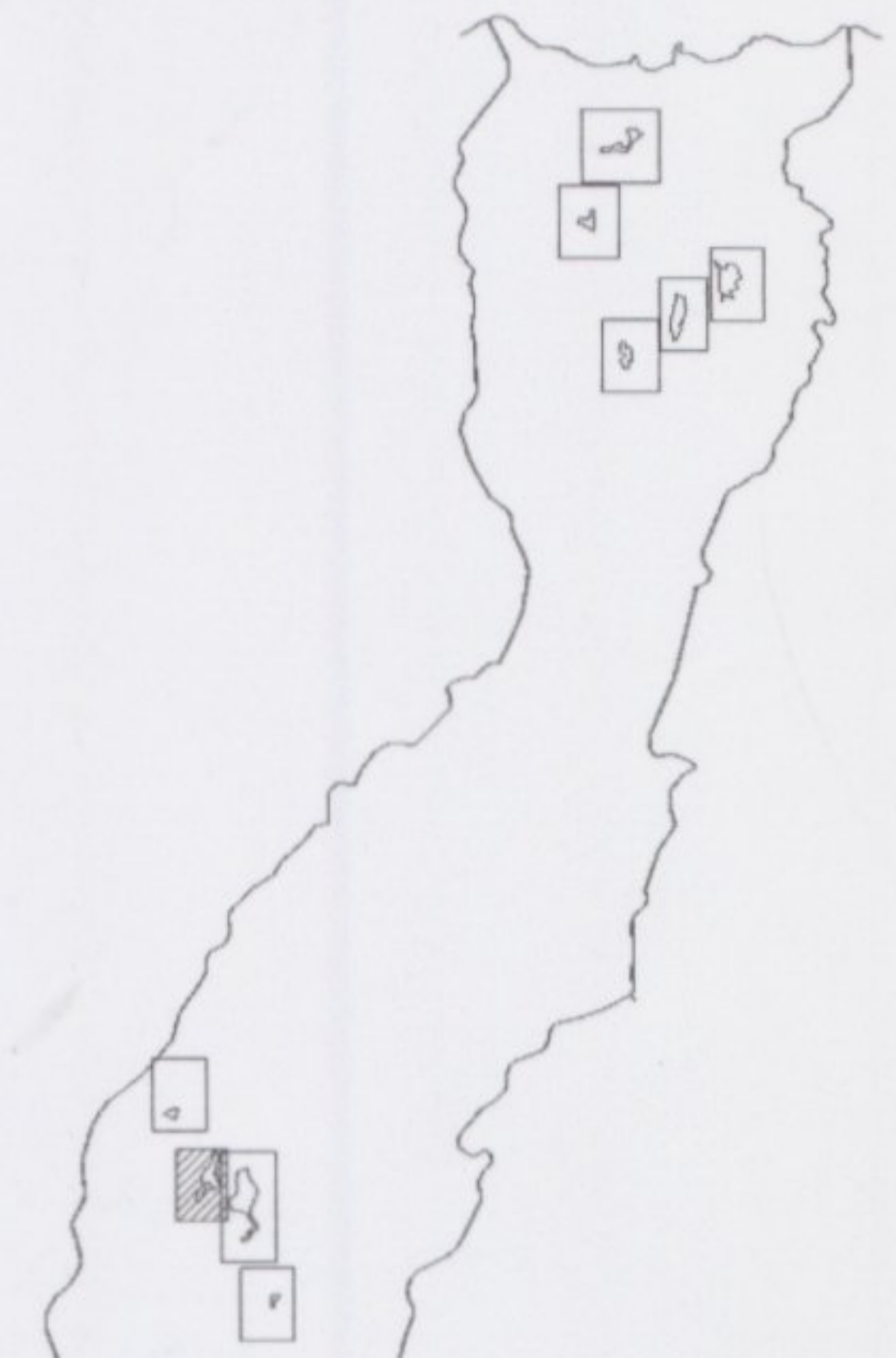


LEYENDA

-  VIVIENDA UNIFAMILIAR AISLADA (Parcela 1.000 m2)
-  VIVIENDA ENTREMEDIANERAS
-  VIA PRINCIPAL
-  VIA SECUNDARIA
-  ESPACIOS LIBRES
-  JARDIN PRIVADO
- 2p** ALTURAS
-  LIMITE DEL ASENTAMIENTO RURAL
-  ESPACIO NATURAL
-  LIMITE PROPUUESTO DEL ASENTAMIENTO RURAL EN ESPACIO NATURAL



El Consejero de Política Territorial, por Orden departamental con fecha... 27 OCT 1999... acordó la aprobación definitiva del presente expediente. Las Palmas de G. C., a... de... 04 NOV 1999... de...



CONSEJERIA DE POLITICA TERRITORIAL Y MEDIO AMBIENTE
GOBIERNO DE CANARIAS



GESTION DE PLANEAMIENTOS DE CANARIAS, S.A.



AYUNTAMIENTO DE MOYA
GRAN CANARIA

PROYECTO: **TEXTO REFUNDIDO**
NORMAS SUBSIDIARIAS DE ORDENACION URBANA DE MOYA
ANEXO I: ASENTAMIENTOS RURALES (ACUERDO C.U.M.A.C. 29 Y30 SEPTIEMBRE 1998)

REDACTOR: **EQUIPO TECNICO DE GESPLAN, S.A.**
PALOMA ANGOLOTI DEL MONTE

PLANO DE: LOMO DE RIVERO	ORDENACIÓN	FECHA: ABRIL 1999	Nº PLANO 1.16
		ESCALA: 1:2.000	