









**LEYENDA**

-  VIVIENDA UNIFAMILIAR AISLADA (Parcela 1.000 m2)
-  VIVIENDA ENTREMEDIANERAS
-  VIA PRINCIPAL
-  VIA SECUNDARIA
-  ESPACIOS LIBRES
-  JARDIN PRIVADO
- 2p** ALTURAS
-  LIMITE DEL ASENTAMIENTO RURAL
-  AREA INSULAR PROTEGIDA (P.I.O.T.)



*El Consejero de Política Territorial, por Orden departamental con fecha..... acordó la aprobación definitiva del presente expediente. Las Palmas de G.C. a de 04 NOV 1999 de.....*



CONSEJERIA DE POLÍTICA TERRITORIAL  
Y MEDIO AMBIENTE  
GOBIERNO DE CANARIAS



GESTION DE  
PLANEAMIENTOS  
DE CANARIAS, S.A.



AYUNTAMIENTO DE MOYA  
GRAN CANARIA

PROYECTO: **TEXTO REFUNDIDO**  
**NORMAS SUBSIDIARIAS DE ORDENACION URBANA DE MOYA**  
ANEXO I: ASENTAMIENTOS RURALES (ACUERDO C.U.M.A.C. 29 Y30 SEPTIEMBRE 1998)

REDACTOR: **EQUIPO TECNICO DE GESPLAN, S.A.**  
PALOMA ANGOLOTI DEL MONTE

PLANO DE:	ORDENACIÓN	FECHA:	Nº PLANO
<b>MONTAÑA LOS DRAGOS</b>		ABRIL 1999	<b>1.13</b>
		ESCALA:	
		1:2.000	