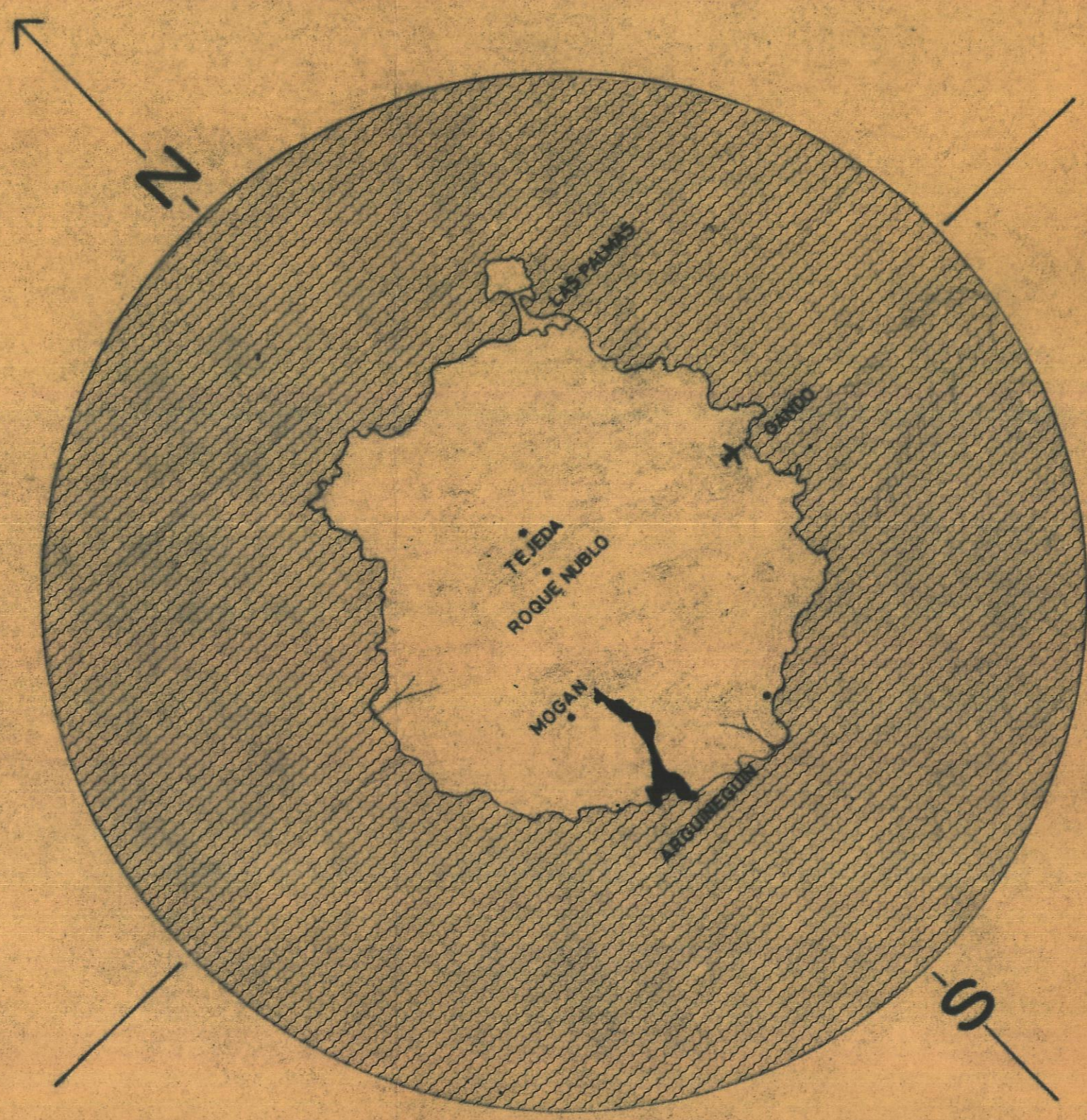


LA CORNISA DEL SUR

GRAN CANARIA

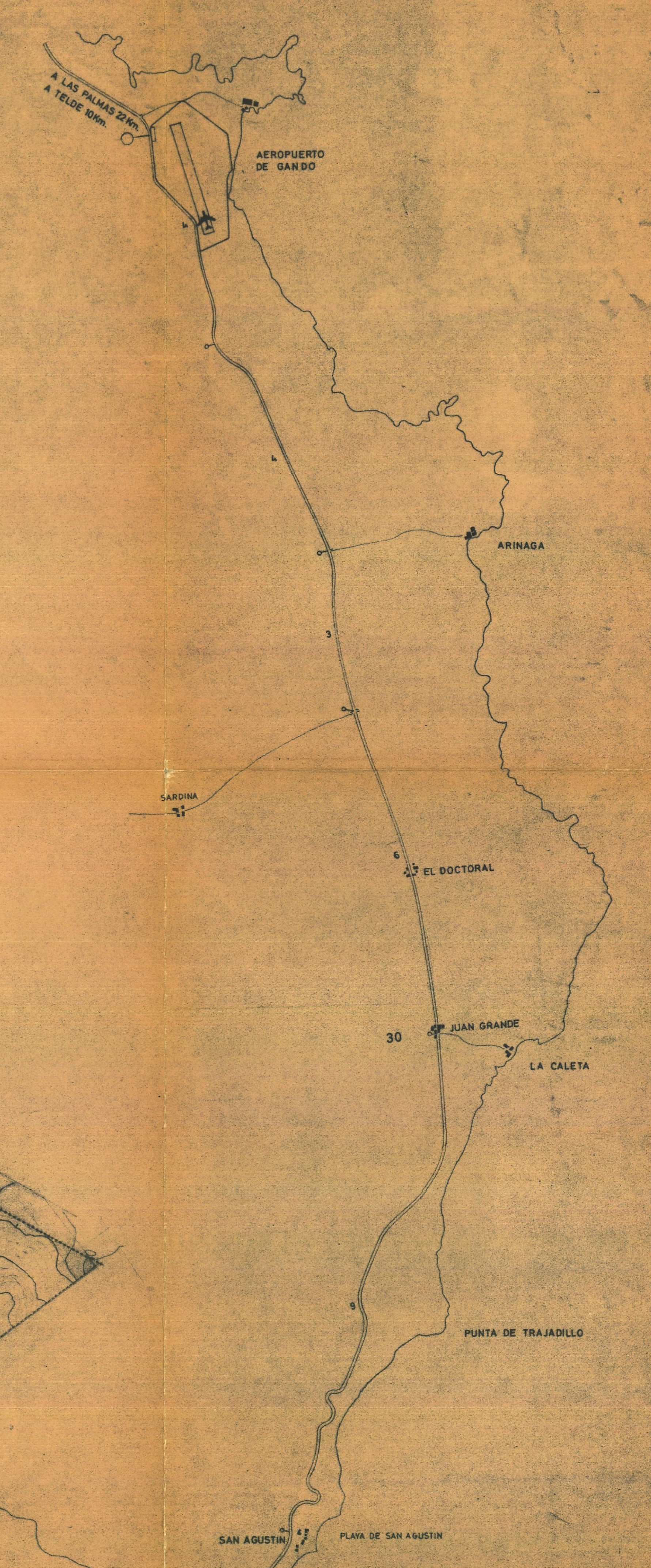
1:5.000



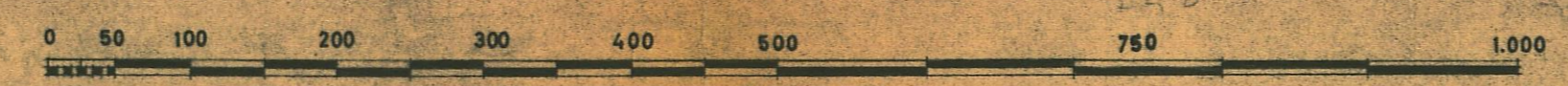
1:500.000



AREA SUPERIOR



AREAS MARITIMAS



PLANO GENERAL DE LA URBANIZACION
SITUACION RELATIVA Y DISTANCIAS

1:50.000

CONJUNTO
EDIFICACIONES

Francisco Mitjans Arco
MITJANS, ARCO

COLEGIO OFICIAL DE ARQUITECTOS DE LAS PALMAS
VISADO

IV-68

PUNTA DE MASPALOMAS
DISEÑO Y URBANIZACION
La Comisión Provincial de Urbanismo de la Isla de Fuera
de las Palmas de Gran Canaria, en virtud de la autorización que
le confiere el artículo 10.º de la Ley de Urbanismo de 1957,
y de acuerdo con el expediente de urbanización que
se sigue en el expediente de urbanización de
Las Palmas de G. C. de fecha de 1957.
El Director Provincial Presidente, etc.