









**LEYENDA**

-  TERRENOS CON PENDIENTE DEL 0 AL 10%
-  " " " " 10 AL 20%
-  " " " " 20 AL 30%
-  " " " " 30 AL 50%
-  " " " " MAYOR AL 50% = 478.07 50 HA.
-  CARRETERA ACTUAL.
-  LIMITE DE ZONA DE ACTUACION.
-  TUNEL.

SUPERFICIE TOTAL = 899.03.00 HA.

PROYECTO DE ORDENACION <b>COSTA TAURITOS</b> GRAN CANARIA		R-221
E. POBLACION KNAPPE DICTADOR ARQUITECTO	ESTADO ACTUAL	ESCALA 1:5000
J. DOMINGUEZ NUÑEZ S. P. INGENIEROS CONSULTORES	ARQUITECTO	FECHA
PROP. D. KENNETH D. PILCHER	DIB. REV. APROB. SUST. AL. SUST. POR.	