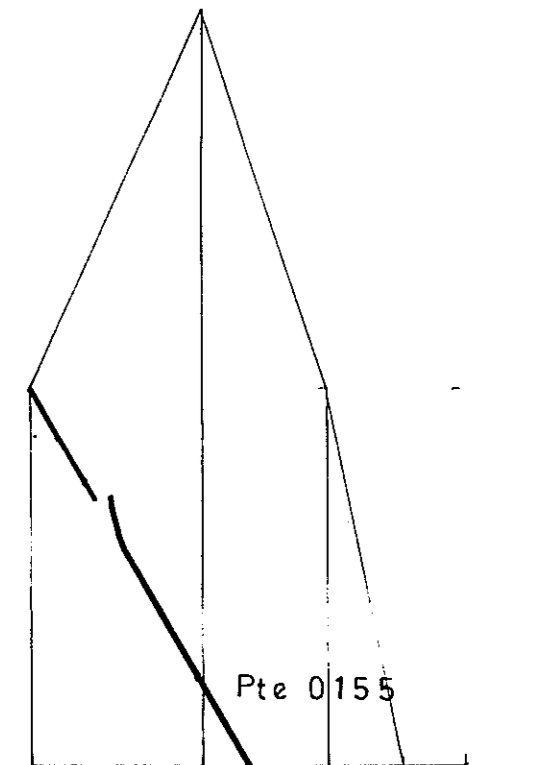



ORDENADAS	DE LA RASANTE	0+00 -25 +25
	DEL TERRENO	23 -23 -30 -21
DISTANCIAS	AL ORIGEN	16 +39 +25 +18
	PARCIALES	10 49 19 16 5
PERFILES TRANSVERSALES	POZO	
	ALTURA	
ALINEACIONES		




DIVISION DE APROBACION  
 La condicua para hacer confor, que el presente  
 expediente fué aprobado por el Plenario del  
 Ayuntamiento, en su sesion del  
 20 SET. 1988  
 Moega, 20 Oct. 1988  
 SECRETARÍA DE APROBACION

ORDENADAS	DE LA RASANTE	23.7 -23.7	1 - 0.0 +0.0 -2.5	25
DISTANCIAS	AL ORIGEN	23.1	2 - 3.2 +3.2 -7.5	24.4
	PARCIALES	2.4 -23.25	3 - 5.9 +5.9 -19.1	23.25
PERFILES TRANSVERSALES	POZO	21.15	4 - 4.1 +1.32	23 - 22.25
	ALTURA	20.70	5 - 5.5 +1.87	22 - 21.4
ALINEACIONES	19.9	6 - 1.5 +2.02	21 - 2.10	
	18.4	7 - 3.1 +2.33	20 - 2.05	
	18.2	8 - 4.4 +2.77	19 - 1.97	
	18.4	9 - 1.2 +3.88	18 - 1.75	
	17.3	10 - 4.6 +4.35	17 - 1.65	
	15.9	11 - 5 +4.40	16 - 1.65	
	15.2	12 - 4.0 +4.80	15 - 1.57	
	14.4	13 - 3.8 +5.18	14 - 1.49	
	13.6	14 - 2.5 +5.43	13 - 1.45	
	13.2	15 - 6.1 +6.04	12 - 1.33	
	12.9	16 - 1.6 +6.20	11 - 1.30	
	11.7	17 - 7.3 +6.93	12 - 1.18	
	10.3	18 - 6 -6.99	11 - 1.15	
	9 - 11.2	19 - 4.8 +7.47	10 - 1.08	
	9.3	20 - 2.9 +7.76	10 - 1.0	
	9.7	21 - 2.0 +7.96	10 - 0.96	
	8.3	22 - 5.5 +8.51	9 - 0.85	
	7.20	23 - 3.8 +8.95	8 - 0.77	
	6.0	24 - 100 -98.8	6 - 0.58	
	5.10		5 - 0.49	
	3.70		4 - 0.41	
	2.7 - 3.20		3 - 0.31	
	1.50		2 - 0.26	
	0.70		1 - 0.17	



ORDENADAS	DE LA RASANTE	0.0 +0.0 -2.5 +2.5
DISTANCIAS	AL ORIGEN	2.8 +2.8 -7.5
	PARCIALES	3.7 6.5 24 25.8
PERFILES TRANSVERSALES	POZO	
	ALTURA	
ALINEACIONES		



TERMINO MUNICIPAL DE MOGAN

PROMOTORES  
 JUNTA DE PROPIETARIOS DE LOS POLIGONOS 10,11 Y 12  
 SECTOR PLAYA DE MOGAN

**PLAN PARCIAL PLAYA DE MOGAN**

3 PLANOS DE PROYECTO  
**3.71 PERFILES LONGITUDINALES**

EL INGENIERO DE CAMINOS C/da 3022 ESCALA: V. 1:100 FECHA: AGOSTO 1988  
 D. IGNACIO RODRIGUEZ RODRIGUEZ H. 1:1000